

## Az Országos Kéktúra (OKT) útvonala (Írott-kő – Hollóháza)


Forrás: turistautak.hu

#	Burkolat	Szélesség	Járhatóság	HOSSZ	FEL	LE	W	IKON	HELY	SZ	T
Szárliget vá.											
213721	aszfalt	keskeny műút	A	101 m	7 m	0 m				1	T11_1
213734	középen füves	turistaút	B	168 m	0 m	17 m				1	T11_1
213720	föld	szekérút	B	60 m	0 m	8 m	Y - a KÉK balra			1	T11_1
80014	föld	ösvény	B	290 m	1 m	19 m	ÁROK			1	T11_1
423952	föld	ösvény	B	127 m	1 m	3 m	A kerítésnél jobbra			1	T11_1
KERÜLŐ ÚT											
922609	föld	szekérút	B	76 m	10 m	0 m				1	T11_1
922610	föld	szekérút	B	18 m	0 m	2 m				1	T11_1
423956	föld	ösvény	B	131 m	7 m	0 m				1	T11_1
952650	föld	szekérút	B	209 m	20 m	0 m				1	T11_1
952649	föld	szekérút	B	11 m	0 m	11 m				1	T11_1
6517	föld	turistaút	B	164 m	14 m	0 m	kerülő út			1	T11_1
293313	föld	szekérút	B	85 m	5 m	0 m			C11.1.1x	1	T11_1
ORSZÁGÚT				1 440 m	1 440 m						

Forrás: turistautak.hu

## Az Országos Kéktúra (OKT) útvonala (Írott-kő – Hollóháza)

Forrás: turistautak.hu

# Burkolat	Szélesség	Járhatóság	HOSSZ	FEL	LE	W	IKON	HELY	SZ	T
<b>Szárliget vá. (folytatás)</b>										
931336 aszfalt	országút	A	116 m	1 m	0 m				1	T11_1
931335 aszfalt	országút	A	269 m	16 m	0 m				1	T11_1
922603 aszfalt	országút	A	347 m	15 m	4 m			C11.1.2x	1	T11_1
<b>OKTx (Nagyegyháza)</b>			732 m	2 172 m						
423949 beton	keskeny műút	A	40 m	4 m	0 m				1	T11_1
896768 föld	szekérút	B	169 m	0 m	2 m				1	T11_1
896767 föld	szekérút	B	187 m	0 m	7 m				1	T11_1
<b>A régi kék jobbra</b>										
682458 föld	szekérút	B	611 m	21 m	1 m	Balról út, a patakon túl			1	T11_1
682450 fű	turistaút	C	294 m	6 m	1 m	Balra út			1	T11_1
381423 középén füves	szekérút	A	90 m	0 m	1 m				1	T11_1
<b>A régi kék jobbról</b>										
381424 fű	szekérút	B	235 m	2 m	0 m				1	T11_1
780011 föld	szekérút	B	81 m	0 m	1 m				1	T11_1
780010 kavics	keskeny műút	B	168 m	0 m	1 m	Balról út			1	T11_1
780025 kavics	keskeny műút	B	174 m	0 m	0 m	Jobbra út (GÁT)			1	T11_1
780024 kavics	keskeny műút	B	402 m	0 m	0 m			C11.1.3x	1	T11_1
<b>OKT(x) Kisnémetegyház</b>			2 451 m	4 623 m						


Forrás: turistautak.hu

## Az Országos Kéktúra (OKT) útvonala (Írott-kő – Hollóháza)


Forrás: turistautak.hu

# Burkolat	Szélesség	Járhatóság	HOSSZ	FEL	LE	W	IKON	HELY	SZ	T
Szárliget vá. (folytatás)										
72517 aszfalt	keskeny műút	A	245	0	1			NB2	1	T11_1
931435 föld	szekérút	B	643 m	2 m	8 m	Balra út (a patak után) - pöcök			1	T11_1
931439 föld	szekérút	B	98 m	0 m	3 m	Jobbra út - GOOGLE			1	T11_1
931440 föld	szekérút	B	8 m	0 m	0 m	Balra út - pöcök			1	T11_1
931443 föld	szekérút	B	96 m	0 m	2 m	Jobbra út - GOOGLE			1	T11_1
931434 föld	szekérút	B	500 m	0 m	8 m	Jobbra földút			1	T11_1
72525 föld	szekérút	B	219 m	2 m	1 m			NJ2	1	T11_1
780009 föld	ösvény	B	594 m	6 m	10 m			C11.1.5x	1	T11_1
			2 403 m	7 026 m						
780008 föld	ösvény	B	77 m	0 m	8 m	Jobbról ösvény			1	T11_1
423925 föld	szekérút	B	187 m	0 m	16 m	régí KAPU			1	T11_1
977829 föld	szekérút	B	127 m	0 m	8 m	VADETETŐ			1	T11_1
977828 föld	szekérút	B	275 m	0 m	39 m				1	T11_1
381416 föld	szekérút	B	115 m	0 m	15 m				1	T11_1
880332 föld	szekérút	B	43 m	0 m	0 m				1	T11_1
880331 föld	szekérút	B	540 m	0 m	38 m			T_S-N.B2 C11.1.6x	1	T11_1
Innen keskeny műút			1 364 m	8 390 m						


Forrás: turistautak.hu

# Burkolat	Szélesség	Járhatóság	HOSSZ	FEL	LE	W	IKON	HELY	SZ	T
<b>Szárliget vá. (folytatás)</b>										
72636 kavics	keskeny műút	B	340 m	1 m	6 m	Balra út			1	T11_1
72635 kavics	keskeny műút	B	336 m	0 m	12 m			NxJ3	C11.1.72	1 T11_1
72489 föld	turistaút	B	189 m	1 m	9 m				C11.1.7x	1 T11_1
			865 m	9 255 m						
72500 föld	szekérút	B	17 m	0 m	0 m	HÁROMSZÖG "átvágása"			1	T11_1
72499 föld	szekérút	B	24 m	0 m	0 m	Y - Balra fordulunk			1	T11_1
896766 föld	keskeny műút	B	151 m	0 m	12 m				1	T11_1
896765 föld	keskeny műút	B	1 190 m	13 m	30 m		(P-)	C11.1.8x	1	T11_1
471315 föld	keskeny műút	B	207 m	0 m	3 m				C11.1.xx	1 T11_1
<b>OKT ph (Somlyóvár)</b>			1 589 m	10 844 m						
<b>49</b>			<b>10 844 m</b>							<b>1</b>

**Somlyóvár kh.**

471314 föld	turistaút	B	198 m	0 m	24 m	Balról ösvény			1	T11_2
471313 föld	turistaút	B	48 m	0 m	2 m	Jobbról ösvény			1	T11_2
471312 föld	turistaút	B	28 m	0 m	1 m		(K▲)	C11.2.1x	1	T11_2

Forrás: turistautak.hu

# Burkolat	Szélesség	Járhatóság	HOSSZ	FEL	LE	W	IKON	HELY	SZ	T
<b>Somlyóvár kh. (folytatás)</b>										
69308 föld	turistaút	B	624 m	61 m	2 m				1	T11_2
69307 föld	turistaút	B	70 m	0 m	2 m			T_S-N.B2	C11.2.2x	1 T11_2
A KDP jobbra EL.			968 m							
11629 rossz aszfalt	szekérút	A	39 m	0 m	3 m			T_N-N.J2	1	T11_2
893458 rossz aszfalt	keskeny műút	A	1 382 m	62 m	13 m	Jobbra út			1	T11_2
893457 rossz aszfalt	keskeny műút	A	137 m	10 m	0 m	Balra út			1	T11_2
72627 rossz aszfalt	keskeny műút	A	154 m	4 m	0 m	Balra út			1	T11_2
72626 rossz aszfalt	keskeny műút	A	86 m	2 m	0 m	Balra BAROMFITELEP			1	T11_2
72625 rossz aszfalt	keskeny műút	A	34 m	1 m	0 m	KUNKOR vissza			1	T11_2
72624 rossz aszfalt	keskeny műút	A	247 m	6 m	0 m	Balra széles út			1	T11_2
72623 rossz aszfalt	keskeny műút	A	278 m	10 m	0 m				C11.2.3x	1 T11_2
<b>OKTx (Tornyópuszta)</b>			2 357 m							
80012 aszfalt	országút	A	261 m	4 m	0 m	Jobbra út			1	T11_2
80011 aszfalt	országút	A	70 m	3 m	0 m	Balra Vadászház			1	T11_2
80017 aszfalt	országút	A	203 m	1 m	0 m	Jobbra út (PÖCÖK)			1	T11_2
80016 aszfalt	országút	A	309 m	0 m	9 m			BxB2	C11.2.4x	1 T11_2
893453 föld	szekérút	B	60 m	1 m	0 m	Balra út			1	T11_2
893452 föld	szekérút	B	696 m	37 m	1 m			T_N-B.B2	C11.2.5x	1 T11_2

#	Burkolat	Szélesség	Járhatóság	HOSSZ	FEL	LE	W	IKON	HELY	SZ	T
<b>Somlyóvár kh. (folytatás)</b>											
454933	aszfalt	országút	A	219 m	0 m	2 m	Balra út			1	T11_2
454932	aszfalt	országút	A	51 m	0 m	0 m	Jobbra út			1	T11_2
454935	aszfalt	országút	A	21 m	0 m	0 m	Balra út			1	T11_2
454934	aszfalt	országút	A	31 m	1 m	0 m			BxJ3	C11.2.6x	1 T11_2
106739	föld	turistaút	B	303 m	42 m	0 m	SZÁNTÓFÖLD			1	T11_2
106777	föld	szekérút	B	349 m	6 m	0 m				1	T11_2
106776	föld	szekérút	B	172 m	1 m	2 m				C11.2.7x	1 T11_2
Beccatlakozik a Vm+				2 745 m							
106775	föld	keskeny műút	B	26 m	0 m	1 m	Jobbra út			1	T11_2
106774	föld	keskeny műút	B	525 m	0 m	38 m			NB2	C11.2.8x	1 T11_2
106742	föld	szekérút	B	181 m	3 m	0 m	+	NYILADÉK		1	T11_2
92089	föld	szekérút	B	63 m	0 m	0 m	+			1	T11_2
140218	föld	szekérút	B	214 m	7 m	0 m	Jobbra út			1	T11_2
140217	föld	szekérút	B	49 m	2 m	0 m	Balra út			1	T11_2
140234	föld	szekérút	B	47 m	0 m	0 m	Jobbra út (háromszög)			1	T11_2
140233	föld	szekérút	B	27 m	2 m	0 m	Jobbra út (háromszög)			1	T11_2
778563	föld	szekérút	B	231 m	16 m	0 m	+	NYILADÉK		1	T11_2
778562	föld	szekérút	B	92 m	1 m	0 m	Jobbra ösvény (PATAK előtt)			1	T11_2
240023	föld	szekérút	B	60 m	0 m	2 m	Jobbra út (PATAK után)			C11.2.9x	1 T11_2
A Híd után vagyunk											

## Az Országos Kéktúra (OKT) útvonala (Írott-kő – Hollóháza)

Forrás: [turistautak.hu](http://turistautak.hu)

#	Burkolat	Szélesség	Járhatóság	HOSSZ	FEL	LE	W	IKON	HELY	SZ	T
<b>Somlyóvár kh. (folytatás)</b>											
240022	föld	szekérút	B	197 m	0 m	18 m		Jobbra út		1	T11_2
92086	föld	szekérút	B	22 m	0 m	6 m		Balra út (IRTÁS)		1	T11_2
92085	föld	szekérút	B	27 m	0 m	0 m		Jobbra út		1	T11_2
92084	föld	szekérút	B	309 m	20 m	0 m			C11.2.xx	1	T11_2

### OKTx (Koldusszállás)

**41**

**8 140 m**

1

Forrás: [turistautak.hu](http://turistautak.hu)

# Burkolat

Szélesség

Járhatóság

HOSSZ

FEL

LE

W

IKON

HELY

SZ

T

## TARTALÉK


Forrás: turistautak.hu



#	Burkolat	Szélesség	Járhatóság	HOSSZ	FEL	LE	W	IKON	HELY	SZ	T
<b>Koldusszállás</b>											
239992	aszfalt	keskeny műút	A	67 m	0 m	0 m		Jobbról út		1	T11_3
239991	aszfalt	keskeny műút	A	84 m	0 m	0 m		Jobbról út		1	T11_3
239990	aszfalt	keskeny műút	A	80 m	0 m	0 m		Balról út		1	T11_3
9497	rossz aszfalt	keskeny műút	A	219 m	0 m	4 m		Balra S- és K4	C11.3.1x	1	T11_3
				450 m	450 m						
79917	köves	keskeny műút	A	63 m	0 m	3 m		Balra ösvény, jobbra út		1	T11_3
239985	köves	keskeny műút	A	47 m	0 m	2 m		Jobbra út		1	T11_3
239984	köves	keskeny műút	A	112 m	0 m	7 m		Jobbra út		1	T11_3
239983	köves	keskeny műút	A	96 m	0 m	4 m	+	Előtte jobbra árok		1	T11_3
79915	köves	keskeny műút	A	128 m	0 m	8 m				1	T11_3
				446 m	896 m						
92083	köves	keskeny műút	A	172 m	3 m	0 m		Y - a KÉK balra		1	T11_3
92082	köves	keskeny műút	A	53 m	0 m	0 m		HÁROMSZÖG (jobbra)		1	T11_3
79921	köves	keskeny műút	A	209 m	4 m	0 m		Balra út		1	T11_3
80143	köves	keskeny műút	A	189 m	1 m	1 m	+			1	T11_3
80142	köves	keskeny műút	A	110 m	2 m	0 m		Balra út (kanyargós)		1	T11_3
25228	köves	keskeny műút	A	60 m	0 m	0 m		Y - a KÉK jobbra	C11.3.2x	1	T11_3
<b>Híd</b>				793 m	1 689 m						

**Forrás:** turistautak.hu

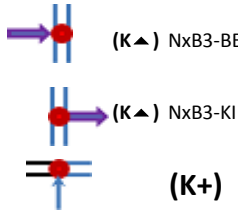
# Burkolat	Szélesség	Járhatóság	HOSSZ	FEL	LE	W IKON	HELY	SZ	T
<b>Koldusszállás (folytatás)</b>									
80130 föld	szekérút	B	89 m	0 m	1 m	Jobbra "kettős" út		1	T11_3
80129 föld	szekérút	B	97 m	0 m	2 m	Jobbra út (pöcök)		1	T11_3
80128 föld	szekérút	B	35 m	0 m	0 m	Balra út		1	T11_3
25250 föld	szekérút	B	355 m	0 m	25 m			1	T11_3
25219 föld	szekérút	B	260 m	4 m	5 m		C11.3.3x	1	T11_3
<b>K– / K+</b>			836 m	2 525 m					
25218 föld	szekérút	B	28 m	0 m	0 m	Háromszög - "átvágás"		1	T11_3
25212 föld	szekérút	B	308 m	0 m	16 m	Balra út		1	T11_3
25209 föld	szekérút	B	236 m	0 m	18 m	+		1	T11_3
25204 föld	szekérút	B	45 m	0 m	2 m	Balra út (piros)		1	T11_3
80185 föld	szekérút	B	77 m	0 m	1 m	Jobbra út (pöcök)		1	T11_3
80184 föld	szekérút	B	187 m	0 m	3 m	?		1	T11_3
25201 föld	szekérút	B	193 m	4 m	0 m	?		1	T11_3
25200 föld	szekérút	B	156 m	0 m	7 m	Jobbra földút		1	T11_3
80188 föld	szekérút	B	273 m	0 m	11 m	HÁROMSZÖG ("alsó")		1	T11_3
323301 föld	szekérút	B	49 m	0 m	3 m	HÁROMSZÖG ("felső")		1	T11_3
323300 föld	szekérút	B	277 m	2 m	4 m	Jobbra út		1	T11_3
323296 föld	szekérút	B	532 m	17 m	2 m	KUNKOR ("dél")		1	T11_3
323295 föld	szekérút	B	35 m	0 m	0 m	KUNKOR ("észak")		1	T11_3
80190 föld	szekérút	B	326 m	12 m	5 m	Jobbról út (pöcök)		1	T11_3
506235 föld	szekérút	B	93 m	0 m	3 m	Jobbra út (pöcök)		1	T11_3
506234 föld	szekérút	B	405 m	4 m	10 m		NJ2	1	T11_3

# Burkolat	Szélesség	Járhatóság	HOSSZ	FEL	LE	W	IKON	HELY	SZ	T
<b>Koldusszállás (folytatás)</b>										
4185 köves	keskeny műút	B	139 m	9 m	0 m			C11.3.4x	1	T11_3
<b>Vértestolna K+ leágazás</b>			3 359 m	5 884 m						
4182 aszfalt	országút	A	212 m	4 m	2 m			BB1	1	T11_3
4183 aszfalt	országút	A	78 m	0 m	1 m			BJ3	C11.3.5x	1 T11_3
434752 föld	ösvény	B	37 m	0 m	3 m	Balra ösvény			1	T11_3
434751 föld	ösvény	B	139 m	1 m	5 m			T_S-N.J2	C11.3.62	1 T11_3
434662 föld	szekérút	B	193 m	0 m	9 m	Balra egykori út			C11.3.63	1 T11_3
746050 fű	turistaút	B	243 m	0 m	13 m	Balról ösvény			C11.3.64	1 T11_3
746049 fű	turistaút	B	24 m	0 m	0 m	Balról az egykori út csatlakozik			C11.3.65	1 T11_3
771223 fű	szekérút	B	264 m	0 m	12 m	Balra út				1 T11_3
771222 fű	szekérút	B	24 m	0 m	0 m				C11.3.6x	1 T11_3
<b>KAPU (utána RÉT)</b>										
406828 föld	ösvény	B	126 m	5 m	9 m				C11.3.71	1 T11_3
434766 fű	ösvény	B	310 m	10 m	1 m				C11.3.72	1 T11_3
434765 fű	ösvény	B	696 m	1 m	26 m	Itt volt egykor a tarvágás határ			C11.3.73	1 T11_3

Forrás: turistautak.hu

# Burkolat	Szélesség	Járhatóság	HOSSZ	FEL	LE	W	IKON	HELY	SZ	T
Koldusszállás (folytatás)										
434667 föld	turistaút	B	300 m	9 m	4 m			C11.3.7x	1	T11_3
434764 föld	szekérút	B	159 m	0 m	7 m	Y - a KÉK jobbra			1	T11_3
434763 föld	szekérút	B	56 m	0 m	2 m		T_N-N.J2	C11.3.8x	1	T11_3
434762 föld	szekérút	B	366 m	10 m	3 m	Egykori KERÍTÉS			1	T11_3
430604 föld	szekérút	B	18 m	0 m	0 m	Jobbra út			1	T11_3
434761 föld	szekérút	B	263 m	0 m	2 m	Y - a KÉK jobbra			1	T11_3
434760 föld	szekérút	B	23 m	0 m	0 m	HÁROMSZÖG			1	T11_3
434759 föld	szekérút	B	537 m	0 m	25 m	KERESZTÚT			1	T11_3
434758 köves	szekérút	B	20 m	0 m	1 m	HÁROMSZÖG			1	T11_3
434757 köves	szekérút	B	867 m	1 m	60 m	Jobbra ösvény			1	T11_3
430583 köves	szekérút	B	81 m	0 m	1 m	Jobbról Z-		C11.3.9x	1	T11_3
50205 föld	szekérút	B	475 m	6 m	3 m	Jobbra PECSÉT	T_N-N.J2		1	T11_3
50294 kavics	keskeny műút	B	30 m	0 m	0 m	Jobbról ösvény			1	T11_3
50293 kavics	keskeny műút	B	8 m	0 m	0 m			C11.3.xx	1	T11_3
OKTx (Bányahegyi eh.)			5 549 m							
63			11 433 m							
			1							

**Forrás:** turistautak.hu

#	Burkolat	Szélesség	Járhatóság	HOSSZ	FEL	LE	W	IKON	HELY	SZ	T
Bánya-hegyi eh.											
434690	föld	szekérút	B	208 m	9 m	0 m				1	T11_4
434689	föld	szekérút	B	508 m	22 m	0 m				1	T11_4
434688	föld	szekérút	B	399 m	7 m	3 m				1	T11_4
36879	föld	szekérút	B	86 m	0 m	2 m				1	T11_4
36878	föld	szekérút	B	336 m	10 m	6 m				1	T11_4
Balról K+				1 537 m							
407099	föld	szekérút	B	125 m	0 m	9 m	Jobbra alternatív út			1	T11_4
407098	föld	szekérút	B	81 m	0 m	2 m	Alternatív út vissza			1	T11_4
407097	föld	szekérút	B	479 m	0 m	34 m	NEM a szekérút a jelzett			1	T11_4
407083	föld	turistaút	B	183 m	0 m	14 m				1	T11_4
437383	föld	szekérút	B	148 m	0 m	4 m	Balról ÚT			1	T11_4
437382	föld	szekérút	B	250 m	1 m	1 m	Átlósan keresztező út			1	T11_4
79913	föld	szekérút	B	365 m	0 m	28 m	Balról ÚT			1	T11_4
Öreg-tölgy											
746046	föld	szekérút	B	809 m	14 m	12 m				1	T11_4
746045	föld	szekérút	B	316 m	1 m	2 m				1	T11_4

Forrás: turistautak.hu

#	Burkolat	Szélesség	Járhatóság	HOSSZ	FEL	LE	W	IKON	HELY	SZ	T
---	----------	-----------	------------	-------	-----	----	---	------	------	----	---


Bánya-hegyi eh. (folytatás)

352923	föld	keskeny műút	B	96 m	2 m	0 m				1	T11_4
18312	föld	turistaút	B	51 m	0 m	0 m			C11.4.xx	1	T11_4

OKTx (Gerecse, üdülő)

16				4 440 m						1	
----	--	--	--	---------	--	--	--	--	--	---	--

Gerecse, üdülő

352939	föld	turistaút	B	136 m	0 m	6 m				1	T11_5
352938	föld	turistaút	B	35 m	1 m	0 m				1	T11_5
563143	föld	turistaút	B	119 m	14 m	0 m				1	T11_5
563142	föld	turistaút	B	64 m	4 m	0 m	Balról út			1	T11_5
563139	köves	turistaút	B	13 m	2 m	0 m				1	T11_5
563138	köves	turistaút	B	772 m	85 m	0 m			C11.5.1x	1	T11_5
9484	rossz aszfalt	keskeny műút	B	91 m	0 m	6 m			C11.5.2x	1	T11_5
241607	rossz aszfalt	keskeny műút	A	388 m	17 m	3 m				1	T11_5
265450	kavics	keskeny műút	B	447 m	37 m	0 m				1	T11_5
741155	kavics	keskeny műút	B	217 m	4 m	2 m				1	T11_5
741154	kavics	keskeny műút	B	43 m	0 m	1 m			C11.5.xx	1	T11_5

OKTx (Pusztamarót)


11				2 325 m						1	
----	--	--	--	---------	--	--	--	--	--	---	--

## Az Országos Kéktúra (OKT) útvonala (Írott-kő – Hollóháza)

Forrás: turistautak.hu

#	Burkolat	Szélesség	Járhatóság	HOSSZ	FEL	LE	W	IKON	HELY	SZ	T
<b>Pusztamarót</b>											
934538	föld	szekérút	B	15 m	0 m	1 m				1	T11_6
934537	föld	szekérút	B	111 m	0 m	5 m				1	T11_6
80465	föld	szekérút	B	8 m	0 m	1 m		Y - a KÉK balra		1	T11_6
351362	föld	szekérút	B	36 m	0 m	5 m		ÚT vissza		1	T11_6
353009	föld	szekérút	B	91 m	0 m	11 m		KERÍTÉS ?		1	T11_6
745336	föld	szekérút	B	291 m	0 m	16 m		KERÍTÉS ?		1	T11_6
745335	föld	szekérút	B	11 m	0 m	0 m		ELÁGAZÁS	C11.6.1x	1	T11_6
<b>OKT(M) Marót-hegy</b>				563 m							
741161	föld	szekérút	B	1 142 m	24 m	42 m		KUNKOR	C11.6.2x	1	T11_6
<b>OKT(M) Domszló-völgy</b>				1 142 m	Innen 6.220 méter						
741162	föld	keskeny műút	B	391 m	5 m	30 m				1	T11_6
351368	föld	szekérút	B	78 m	0 m	3 m				1	T11_6
351369	kavics	szekérút	B	159 m	0 m	12 m		Indulunk lefelé a nyiladékbán	C11.6.3x	1	T11_6
351370	föld	ösvény	B	149 m	0 m	11 m				1	T11_6
871634	föld	ösvény	B	263 m	0 m	31 m				1	T11_6
871635	kavics	szekérút	B	273 m	12 m	0 m		Balra földút		1	T11_6


Forrás: turistautak.hu

# Burkolat	Szélesség	Járhatóság	HOSSZ	FEL	LE	W	IKON	HELY	SZ	T
<b>Pusztamarót (folytatás)</b>										
351371 föld	szekérút	B	80 m	0 m	4 m				1	T11_6
351372 föld	szekérút	B	500 m	0 m	50 m	Jobbról út, előtte is !!!			1	T11_6
351373 föld	szekérút	B	335 m	1 m	13 m				1	T11_6
940641 föld	keskeny műút	B	82 m	5 m	0 m				1	T11_6
351344 föld	ösvény	C	321 m	0 m	46 m			C11.6.4x	1	T11_6
<b>ORSZÁGÚT</b>										
9579 aszfalt	országút	A	50 m	0 m	0 m				1	T11_6
9580 aszfalt	országút	A	42 m	0 m	1 m				1	T11_6
9581 aszfalt	országút	A	98 m	0 m	2 m			C11.6.5x	1	T11_6
325 föld	keskeny műút	B	55 m	7 m	0 m				1	T11_6
9582 föld	turistaút	B	206 m	30 m	0 m			T_S-N.J2	1	T11_6
9583 föld	szekérút	B	28 m	1 m	0 m	Szemből Vm+		C11.6.6x	1	T11_6
9584 föld	szekérút	B	97 m	15 m	0 m				1	T11_6
831829 föld	szekérút	B	345 m	29 m	0 m				1	T11_6
831830 föld	szekérút	B	317 m	21 m	0 m				1	T11_6
9586 föld	szekérút	B	119 m	11 m	0 m				1	T11_6
9587 föld	szekérút	B	120 m	0 m	7 m				1	T11_6
9588 föld	szekérút	B	215 m	1 m	14 m				1	T11_6



## Az Országos Kéktúra (OKT) útvonala (Írott-kő – Hollóháza)

Forrás: turistautak.hu

# Burkolat	Szélesség	Járhatóság	HOSSZ	FEL	LE	W	IKON	HELY	SZ	T
<b>Pusztamarót (folytatás)</b>										
9589 föld	szekérút	B	133 m	1 m	0 m				1	T11_6
9590 föld	szekérút	B	10 m	0 m	0 m				1	T11_6
9591 föld	szekérút	B	269 m	1 m	31 m				1	T11_6
9592 föld	szekérút	B	31 m	0 m	6 m				1	T11_6
9593 föld	keskeny műút	B	79 m	0 m	11 m				1	T11_6
9594 föld	keskeny műút	B	72 m	0 m	3 m				1	T11_6
9595 föld	keskeny műút	B	325 m	0 m	24 m			C11.6.7x	1	T11_6

### ORSZÁGÚT

934543 aszfalt	országút	A	187 m	1 m	0 m				1	T11_6
934544 aszfalt	országút	A	286 m	0 m	6 m				1	T11_6
9568 aszfalt	országút	A	146 m	0 m	11 m				1	T11_6
9569 aszfalt	országút	A	176 m	0 m	14 m				1	T11_6
9570 aszfalt	országút	A	141 m	2 m	2 m				1	T11_6
9571 aszfalt	országút	A	42 m	0 m	6 m			C11.6.xx	1	T11_6

### OKTx (Péliföldszentkereszt)

**44**

**7 925 m**

**1**

Forrás: turistautak.hu


#	Burkolat	Szélesség	Járhatóság	HOSSZ	FEL	LE	W	IKON	HELY	SZ	T
---	----------	-----------	------------	-------	-----	----	---	------	------	----	---

## TARTALÉK

Forrás: turistautak.hu


#	Burkolat	Szélesség	Járhatóság	HOSSZ	FEL	LE	W	IKON	HELY	SZ	T
<b>Péliföldszentkereszt</b>											
9457	aszfalt	keskeny műút	A	80 m	2 m	0 m				1	T11_7
9458	föld	turistaút	B	84 m	3 m	0 m				1	T11_7
9459	kavics	keskeny műút	A	46 m	2 m	0 m				1	T11_7
9460	kavics	turistaút	B	12 m	0 m	0 m				1	T11_7
9461	kavics	turistaút	B	215 m	1 m	2 m				1	T11_7
9462	kavics	turistaút	B	51 m	0 m	0 m				1	T11_7
9463	föld	turistaút	B	143 m	11 m	0 m			C11.7.1x	1	T11_7
				631 m							T11_7
4496	föld	szekérút	B	189 m	16 m	0 m				1	T11_7
831822	fű	szekérút	B	869 m	7 m	37 m				1	T11_7
3959	föld	szekérút	B	12 m	1 m	0 m				1	T11_7
9664	föld	szekérút	B	13 m	0 m	0 m				1	T11_7
9665	föld	szekérút	B	91 m	1 m	0 m			C11.7.2x	1	T11_7
<i>Itt találkozunk az eredeti úttal</i>				1 174 m							T11_7
9466	föld	turistaút	B	274 m	3 m	0 m				1	T11_7
9467	föld	turistaút	B	113 m	7 m	0 m				1	T11_7
9468	föld	turistaút	B	113 m	16 m	0 m				1	T11_7
9469	föld	szekérút	B	102 m	4 m	0 m				1	T11_7

**Forrás:** turistautak.hu

# Burkolat	Szélesség	Járhatóság	HOSSZ	FEL	LE	W	IKON	HELY	SZ	T
<b>Péliföldszentkereszt (folytatás)</b>										
80104 föld	turistaút	B	126 m	8 m	0 m				1	T11_7
80105 föld	turistaút	B	99 m	2 m	0 m				1	T11_7
80106 föld	turistaút	B	20 m	0 m	1 m				1	T11_7
9471 föld	turistaút	B	61 m	0 m	2 m			C11.7.3x	1	T11_7
<b>OKT(x) Bajót, Öreg-kő</b>			908 m							T11_7
9455 föld	ösvény	B	72 m	0 m	7 m				1	T11_7
331855 föld	ösvény	B	58 m	0 m	3 m				1	T11_7
331856 föld	ösvény	B	518 m	0 m	76 m				1	T11_7
9669 fű	szekérút	B	177 m	2 m	10 m				1	T11_7
9670 fű	szekérút	B	180 m	4 m	2 m				1	T11_7
9671 föld	szekérút	B	1 104 m	39 m	7 m				1	T11_7
9672 föld	szekérút	B	43 m	7 m	0 m			C11.7.4x	1	T11_7
			2 152 m							T11_7
9449 föld	keskeny műút	B	288 m	0 m	28 m				1	T11_7
9450 föld	keskeny műút	B	16 m	0 m	2 m				1	T11_7
37151 föld	keskeny műút	B	155 m	0 m	30 m				1	T11_7
37152 aszfalt	keskeny műút	A	231 m	0 m	20 m				1	T11_7
34117 aszfalt	keskeny műút	A	64 m	0 m	2 m				1	T11_7
9452 aszfalt	keskeny műút	A	23 m	0 m	0 m			C11.7.xx	1	T11_7
<b>Mogyorósbánya [község]</b>										
<b>33</b>			5 642 m						1	

## Az Országos Kéktúra (OKT) útvonala (Írott-kő – Hollóháza)

Forrás: turistautak.hu

# Burkolat	Szélesség	Járhatóság	HOSSZ	FEL	LE	W	IKON	HELY	SZ	T
<b>Mogyorósbánya</b>										
9453 aszfalt	keskeny műút	A	37 m	1 m	0 m				1	T11_8
220877 föld	szekérút	B	211 m	8 m	3 m				1	T11_8
331628 föld	szekérút	B	146 m	31 m	0 m	Jobbra régi ösvény			1	T11_8
331606 föld	szekérút	B	155 m	1 m	15 m			C11.8.1x	1	T11_8
A Vm+ balra EL										
966429 föld	szekérút	B	347 m	41 m	0 m				1	T11_8
966430 föld	szekérút	B	114 m	13 m	0 m				1	T11_8
966431 föld	szekérút	B	275 m	22 m	0 m				1	T11_8
966432 föld	szekérút	B	51 m	0 m	2 m	Jobbra K+		C11.8.2x	1	T11_8
<b>TIT emlékkő</b>			1 336 m	1 336 m						
714980 föld	turistaút	B	72 m	0 m	9 m				1	T11_8
903591 föld	ösvény	B	902 m	2 m	137 m				1	T11_8
903592 föld	szekérút	B	131 m	0 m	1 m	Jobbra KAVICS		C11.8.3x	1	T11_8
650204 föld	keskeny műút	B	131 m	0 m	4 m				1	T11_8
650205 föld	keskeny műút	B	103 m	0 m	5 m			C11.8.4x	1	T11_8
<b>ORSZÁGÚT</b>			1 339 m	2 675 m						

Forrás: turistautak.hu

# Burkolat	Szélesség	Járhatóság	HOSSZ	FEL	LE	W	IKON	HELY	SZ	T
Mogyorósbánya (folytatás)										
4148 aszfalt	országút	A	53 m	0 m	2 m				1	T11_8
9629 aszfalt	országút	A	287 m	0 m	0 m			C11.8.5x	1	T11_8
332075 föld	szekérút	B	249 m	34 m	0 m				1	T11_8
714985 föld	turistaút	B	334 m	34 m	0 m				1	T11_8
714986 föld	turistaút	B	97 m	16 m	0 m				1	T11_8
714987 föld	turistaút	B	690 m	39 m	5 m	Balra régi KÉK			1	T11_8
406906 föld	turistaút	B	240 m	30 m	0 m				1	T11_8
45316 föld	szekérút	B	84 m	0 m	12 m			C11.8.6x	1	T11_8
Indulunk lefelé			2 034 m	4 709 m						
96507 fű	ösvény	B	116 m	1 m	17 m	Jobbra ösvény			1	T11_8
96508 fű	ösvény	B	464 m	0 m	77 m	Jobbra út			1	T11_8
45320 fű	ösvény	B	160 m	0 m	24 m				1	T11_8
45321 föld	szekérút	B	241 m	2 m	16 m	A folytatás aszfalt			1	T11_8
45333 beton	keskeny műút	A	83 m	0 m	4 m			C11.8.xx	1	T11_8
OKTx (Tokod)			1 064 m	5 773 m						
26			5 773 m		1					

## Az Országos Kéktúra (OKT) útvonala (Írott-kő – Hollóháza)

Forrás: [turistautak.hu](http://turistautak.hu)

#	Burkolat	Szélesség	Járhatóság	HOSSZ	FEL	LE	W	IKON	HELY	SZ	T
<b>Tokod</b>											
457236	aszfalt	keskeny műút	A	192 m	2 m	0 m	Balra utca			1	T11_9
611399	aszfalt	keskeny műút	A	153 m	4 m	0 m	Balra Petőfi Sándor utca			1	T11_9
611400	aszfalt	keskeny műút	A	274 m	10 m	0 m	Jobbra ösvény		C11.9.13	1	T11_9
611401	aszfalt	keskeny műút	A	34 m	1 m	0 m	Innen földút			1	T11_9
4150	föld	keskeny műút	B	554 m	39 m	0 m	K+		C11.9.1x	1	T11_9
				1 207 m	1 207 m						
45342	köves	turistaút	B	390 m	59 m	0 m	Balra ösvény (pöcök)		C11.9.21	1	T11_9
45338	föld	turistaút	B	114 m	13 m	0 m	Y - a KÉK balra		C11.9.22	1	T11_9
45339	föld	ösvény	B	36 m	6 m	0 m	+			1	T11_9
45340	föld	ösvény	B	30 m	6 m	0 m	VEZETÉK			1	T11_9
45305	fű	ösvény	B	69 m	12 m	0 m	HÁROMSZÖG ösvény vissza			1	T11_9
461599	föld	ösvény	B	123 m	15 m	0 m	Balra KILÁTÓ			1	T11_9
461600	föld	ösvény	B	123 m	2 m	6 m	+			1	T11_9
80255	föld	ösvény	B	28 m	4 m	0 m	Jobbra ösvény (pöcök)			1	T11_9
537166	föld	ösvény	B	182 m	38 m	0 m	Balra út			1	T11_9
537167	föld	ösvény	B	237 m	78 m	0 m	GERINC		C11.9.2x	1	T11_9
OKT(M) Nagy-Gete, gerinc				1 332 m	2 539 m						

Forrás: [turistautak.hu](http://turistautak.hu)

#	Burkolat	Szélesség	Járhatóság	HOSSZ	FEL	LE	W	IKON	HELY	SZ	T
---	----------	-----------	------------	-------	-----	----	---	------	------	----	---

Tokod (folytatás)

OKT(M) Nagy-Gete, gerinc



461602 föld	ösvény	B	30 m	8 m	0 m	Balra ösvény (pöcök)	C11.9.31	1	T11_9
714982 föld	ösvény	B	129 m	17 m	0 m	Y - a KÉK tovább egyenesen		1	T11_9
714983 föld	ösvény	B	38 m	4 m	0 m	Balra ösvény	C11.9.33	1	T11_9
714984 föld	ösvény	B	26 m	2 m	1 m		C11.9.3x	1	T11_9

Nagy-Gete (457 m)

magaslat

223 m

2 762 m

478583 fű	turistaút	B	39 m	6 m	0 m	Balról út (rövidítő)		1	T11_9
714988 föld	turistaút	B	854 m	3 m	66 m	Kijárat (Gete-hegy)	C11.9.42	1	T11_9
714989 föld	turistaút	B	52 m	0 m	1 m	Kijárat (Gete-hegy)		1	T11_9
714990 föld	turistaút	B	98 m	1 m	0 m	Balra út		1	T11_9
478585 köves	szekérút	B	178 m	0 m	8 m	Jobbra meredek ösvény	C11.9.45	1	T11_9
478586 köves	szekérút	B	312 m	0 m	39 m	 T_N-N.J2		1	T11_9
478587 föld	szekérút	B	117 m	0 m	12 m	 T_N-N.J2	C11.9.47	1	T11_9
622892 föld	keskeny műút	A	18 m	0 m	1 m	+		1	T11_9
127095 föld	keskeny műút	A	156 m	0 m	5 m		C11.9.4x	1	T11_9

OKTx (Csolnok)

1 824 m

4 586 m



## Az Országos Kéktúra (OKT) útvonala (Írott-kő – Hollóháza)

Forrás: turistautak.hu

#	Burkolat	Szélesség	Járhatóság	HOSSZ	FEL	LE	W	IKON	HELY	SZ	T	
Tokod (folytatás)												
491175	föld	turistaút	B	123 m	0 m	6 m	ÚTKERESZTEZŐDÉS			1	T11_9	
648108	föld	turistaút	B	12 m	0 m	1 m				1	T11_9	
974607	föld	szekérút	B	269 m	0 m	12 m	VEZETÉK			1	T11_9	
974608	föld	szekérút	B	251 m	0 m	8 m	Balra út (közben pöcök)			1	T11_9	
491177	föld	szekérút	B	202 m	0 m	6 m	?			1	T11_9	
648110	föld	szekérút	B	25 m	0 m	0 m	Balra út, itt Y ???			1	T11_9	
650195	föld	szekérút	B	247 m	22 m	0 m	Balról vissza (Vm+)			1	T11_9	
650210	föld	szekérút	B	308 m	0 m	39 m	Balról út	T_N-N.J2		1	T11_9	
491179	föld	keskeny műút	B	1 145 m	5 m	62 m				1	T11_9	
41644	köves	keskeny műút	B	71 m	0 m	2 m			T_N-B.B2	C11.9.5x	1	T11_9
OKT(M) Dorog, Csolnoki út				2 653 m	7 239 m							
491222	aszfalt	országút	A	23 m	0 m	0 m	Balra bekötő út			1	T11_9	
491223	aszfalt	országút	A	151 m	0 m	2 m	Balra IV. Béla utca			1	T11_9	
344053	aszfalt	országút	A	99 m	2 m	0 m			BB2	C11.9.61	1	T11_9
864820	aszfalt	keskeny műút	A	86 m	1 m	0 m	Jobbra Mátyás király utca			1	T11_9	
864821	aszfalt	keskeny műút	A	58 m	0 m	0 m	Balra Panoráma utca			1	T11_9	
684435	aszfalt	keskeny műút	A	254 m	0 m	7 m	Balra Attila utca		C11.9.62	1	T11_9	

Forrás: turistautak.hu

## Az Országos Kéktúra (OKT) útvonala (Írott-kő – Hollóháza)

Forrás: turistautak.hu

#	Burkolat	Szélesség	Járhatóság	HOSSZ	FEL	LE	W	IKON	HELY	SZ	T
<b>Tokod (folytatás)</b>											
344049	aszfalt	keskeny műút	A	283 m	2 m	5 m	+	Mátyás király utca		1	T11_9
735895	aszfalt	keskeny műút	A	68 m	0 m	3 m	?			1	T11_9
735894	aszfalt	keskeny műút	A	14 m	0 m	0 m	Balról Vm+		C11.9.71	1	T11_9
735879	aszfalt	keskeny műút	A	143 m	0 m	1 m	KERESZTEZŐDÉS, a KÉK jobbra, LE			1	T11_9
343952	aszfalt	keskeny műút	A	78 m	0 m	5 m			C11.9.72	1	T11_9
291173	aszfalt	főútvonal	A	9 m	0 m	0 m			C11.9.81	1	T11_9
291171	aszfalt	főútvonal	A	16 m	0 m	1 m			C11.9.82	1	T11_9
873298	aszfalt	országút	A	14 m	1 m	0 m	KESKENY MŰÚT			1	T11_9
873297	aszfalt	országút	A	137 m	4 m	0 m	JÁRDA			1	T11_9
550628	aszfalt	keskeny műút	A	156 m	5 m	0 m	+			1	T11_9
456144	aszfalt	keskeny műút	A	69 m	1 m	0 m	Utca vége			1	T11_9
946065	aszfalt	turistaút	A	75 m	1 m	0 m	Jobbra parkoló			1	
946064	beton	turistaút	A	131 m	0 m	0 m			C11.9.xx	1	T11_9

**OKTx (Dorog)**

1 864 m

9 103 m

**57**

**9 103 m**

1

## Dorog

Forrás: turistautak.hu

#	Burkolat	Szélesség	Járhatóság	HOSSZ	FEL	LE	W	IKON	HELY	C	SZ	T
<b>Dorog</b>												
456145	aszfalt	keskeny műút	A	97 m	1 m	0 m	Balra utca				1	T12_1
343983	aszfalt	keskeny műút	A	234 m	0 m	2 m	Balra utca				1	T12_1
344059	aszfalt	keskeny műút	A	179 m	0 m	0 m	+			C12.1.1x	1	T12_1
762002	aszfalt	keskeny műút	A	36 m	0 m	0 m			NxB3		1	T12_1
761998	kavics	turistaút	A	93 m	0 m	0 m					1	T12_1
761999	aszfalt	szekérút	A	25 m	0 m	0 m	Jobbra				1	T12_1
576174	aszfalt	szekérút	A	13 m	0 m	0 m					1	T12_1
878654	aszfalt	szekérút	A	73 m	0 m	0 m					1	T12_1
878653	aszfalt	szekérút	A	71 m	0 m	0 m					1	T12_1
576172	aszfalt	szekérút	A	15 m	0 m	0 m	Balra				1	T12_1
878652	aszfalt	szekérút	A	28 m	0 m	0 m	+				1	T12_1
878651	aszfalt	szekérút	A	31 m	0 m	0 m			NJ2	C12.1.2x	1	T12_1
895 m												
878642	aszfalt	keskeny műút	A	101 m	0 m	0 m	Balra Patak köz				1	T12_1
878641	aszfalt	keskeny műút	A	15 m	0 m	0 m	Y - a KÉK balra				1	T12_1
550635	aszfalt	keskeny műút	A	95 m	0 m	0 m	Y - a KÉK balra				1	T12_1
550634	aszfalt	keskeny műút	A	47 m	0 m	0 m	Balra Martinovszki utca				1	T12_1
40069	aszfalt	keskeny műút	A	266 m	0 m	0 m					1	T12_1

# Burkolat	Szélesség	Járhatóság	HOSSZ	FEL	LE	W	IKON	HELY	C	SZ	T
<b>Dorog (folytatás)</b>											
46410 föld	turistaút	B	115 m	0 m	0 m	Jobbról földút				1	T12_1
385076 föld	turistaút	B	84 m	0 m	0 m	Jobbra ösvény				1	T12_1
575670 föld	turistaút	B	46 m	0 m	1 m	?				1	T12_1
762018 föld	turistaút	B	48 m	0 m	1 m	LŐTÉR, előtte HÍD			C12.1.3x	1	T12_1
OKT(M)			817 m								
762017 föld	turistaút	B	115 m	1 m	4 m					1	T12_1
575668 föld	turistaút	B	46 m	0 m	0 m	Balra ösvény				1	T12_1
575687 homok	turistaút	B	28 m	0 m	0 m					1	T12_1
575686 homok	turistaút	B	120 m	0 m	2 m	Y - a KÉK balra				1	T12_1
525956 homok	turistaút	B	848 m	0 m	34 m			T_S-N.J2		1	T12_1
525955 homok	szekérút	B	560 m	1 m	6 m	+ (ORSZÁGÚT)			C12.1.4x	1	T12_1
			1 717 m								
22521 aszfalt	másodrendű főút	A	47 m	0 m	0 m					1	T12_1
36607 aszfalt	keskeny műút	A	35 m	0 m	0 m					1	T12_1
872412 aszfalt	keskeny műút	A	363 m	0 m	7 m	Jobbra Bányász utca				1	T12_1
872411 aszfalt	keskeny műút	A	48 m	0 m	0 m			NJ2	COMMENT	1	T12_1

#	Burkolat	Szélesség	Járhatóság	HOSSZ	FEL	LE	W	IKON	HELY	C	SZ	T
<b>Dorog (folytatás)</b>												
22531	aszfalt	keskeny műút	A	93 m	1 m	0 m			NB2		1	T12_1
872673	aszfalt	keskeny műút	A	7 m	0 m	0 m	Jobbra	Malom köz			1	T12_1
872672	aszfalt	keskeny műút	A	298 m	0 m	5 m			T_N-B.J1		1	T12_1
872387	aszfalt	országút	A	24 m	0 m	0 m	Jobbra	Major utca			1	T12_1
872386	aszfalt	országút	A	114 m	0 m	2 m	Előttünk a	KOCSMA		C12.1.5x	1	T12_1
<b>OKT(M) Kesztlőc</b>				1 029 m								
40026	aszfalt	keskeny műút	A	629 m	0 m	26 m	Balra	földúton			1	T12_1
719765	föld	szekérút	B	331 m	1 m	23 m	+			C12.1.6x	1	T12_1
<b>Keresztező aszfaltos út</b>												
719764	homok	szekérút	B	622 m	0 m	66 m	A ZÖLD fel,	a KÉK jobbra		C12.1.71	1	T12_1
73	föld	turistaút	B	216 m	4 m	3 m	Keresztező	S+		C12.1.72	1	T12_1
74	fű	ösvény	B	1 205 m	42 m	13 m	Balra	Z+		C12.1.7x	1	T12_1
<b>OKT(x) Fekete-hegyi turistaház</b>				3 003 m								
616664	föld	turistaút	B	307 m	1 m	5 m	A Z+	jobbra		C12.1.85	1	T12_1
616665	föld	turistaút	B	686 m	33 m	49 m			T_S-N.J2	C12.1.8x	1	T12_1

**Forrás:** turistautak.hu

#	Burkolat	Szélesség	Járhatóság	HOSSZ	FEL	LE	W	IKON	HELY	C	SZ	T
Dorog (folytatás)												
308001	föld	szekérút	B	303 m	0 m	37 m	Jobbra visszakunkor			C12.1.91	1	T12_1
308002	föld	szekérút	B	189 m	0 m	13 m	Balra kettős út			C12.1.92	1	T12_1
308003	föld	szekérút	B	110 m	0 m	16 m	Balra út				1	T12_1
308004	föld	szekérút	B	47 m	0 m	7 m			T_N-N.B2	C12.1.9x	1	T12_1
356462	aszfalt	keskeny műút	A	811 m	36 m	8 m	Balra utca				1	T12_1
356463	aszfalt	keskeny műút	A	39 m	1 m	0 m	Balra szélesebb utca				1	T12_1
762015	aszfalt	keskeny műút	A	279 m	14 m	0 m					1	T12_1
PH												
762016	aszfalt	keskeny műút	A	45 m	2 m	0 m	Balra utca				1	T12_1
876790	aszfalt	keskeny műút	A	49 m	4 m	0 m	Balra utca				1	T12_1
876791	aszfalt	keskeny műút	A	106 m	16 m	0 m				C12.1.xx	1	T12_1
Klastrompuszta												
53				10 432 m							1	
Klastrompuszta												
911408	aszfalt	keskeny műút	A	71 m	10 m	0 m	Jobbra ösvény				1	T12_2
911409	aszfalt	keskeny műút	A	53 m	3 m	0 m	A KÉK jobbra, előre			C12.2.1x	1	T12_2
89344	föld	szekérút	B	504 m	19 m	1 m	Balról becsatlakozó út			C12.2.2x	1	T12_2

Forrás: turistautak.hu

#	Burkolat	Szélesség	Járhatóság	HOSSZ	FEL	LE	W	IKON	HELY	C	SZ	T
<b>Klastrompuszta (folytatás)</b>												
89345	középen füves	szekérút	B	2 045 m	0 m	156 m	Balról piros.			C12.2.3x	1	T12_2
35872	aszfalt	szekérút	A	173 m	0 m	1 m			NB2		1	T12_2
35873	aszfalt	keskeny műút	A	175 m	2 m	1 m	Balról utca				1	T12_2
35880	aszfalt	keskeny műút	A	63 m	1 m	0 m	TEMPLOM (balra "átló")				1	T12_2
35881	aszfalt	keskeny műút	A	30 m	0 m	0 m				C12.2.4x	1	T12_2
<b>Piliscsév [település]</b>		BUSZMEGÁLLÓ		3 114 m								
35882	aszfalt	országút	A	48 m	1 m	0 m	Itt "csatlakozik" az "átló"				1	T12_2
510886	aszfalt	országút	A	34 m	1 m	0 m	Balra utca				1	T12_2
510887	aszfalt	országút	A	554 m	2 m	4 m			BB2	C12.2.5x	1	T12_2
Piliscsév „vége”												
568380	aszfalt	keskeny műút	A	51 m	0 m	0 m			NJ2		1	T12_2
916112	aszfalt	keskeny műút	A	114 m	3 m	0 m	TÉR vége, balra utca				1	T12_2
916113	aszfalt	keskeny műút	A	100 m	2 m	0 m					1	T12_2
510898	aszfalt	szekérút	A	279 m	10 m	0 m					1	T12_2
510899	aszfalt	szekérút	A	53 m	3 m	0 m				C12.2.6x	1	T12_2
Kezdődik a homok												

Forrás: turistautak.hu

#	Burkolat	Szélesség	Járhatóság	HOSSZ	FEL	LE	W	IKON	HELY	C	SZ	T
---	----------	-----------	------------	-------	-----	----	---	------	------	---	----	---

## Klastrompuszta (folytatás)

Kezdődik a homok

510875	homok	keskeny műút	B	1 369 m	66 m	0 m	Jobbra út				1	T12_2
480573	homok	keskeny műút	B	136 m	7 m	0 m	Y - a KÉK balra				1	T12_2
480586	homok	keskeny műút	B	99 m	0 m	0 m	Balról becsatlakozó út				1	T12_2
480587	homok	keskeny műút	B	80 m	3 m	0 m	Y - a KÉK jobbra				1	T12_2
480588	homok	keskeny műút	B	238 m	12 m	0 m	Balra út				1	T12_2
278364	homok	keskeny műút	B	23 m	0 m	1 m	Becsatlakozunk egy jobbról érkező útba				1	T12_2
40100	homok	keskeny műút	B	839 m	1 m	49 m	A település határa, innen aszfalt				1	T12_2

Piliscsaba

83454	aszfalt	szekérút	A	265 m	0 m	8 m	Szent István király út			COMMENT	1	T12_2
100587	aszfalt	szekérút	A	212 m	0 m	5 m	Balra Csokonai utca				1	T12_2
100588	aszfalt	szekérút	A	194 m	5 m	0 m			NJ2	COMMENT	1	T12_2
100704	aszfalt	keskeny műút	A	140 m	0 m	8 m			NB2	COMMENT	1	T12_2
100705	aszfalt	keskeny műút	A	134 m	1 m	0 m				C12.2.xx	1	T12_2

**OKT ph (Piliscsaba)**

**28**

**8 076 m**

**1**

**Piliscsaba**

Forrás: turistautak.hu



#	Burkolat	Szélesség	Járhatóság	HOSSZ	FEL	LE	W	IKON	HELY	C	SZ	T		
Piliscsaba														
100706	beton	turistaút	A	38 m	0 m	2 m	Ez a felüljáró				1	T13_1		
772530	aszfalt	keskeny műút	A	16 m	0 m	0 m					1	T13_1		
772531	aszfalt	keskeny műút	A	13 m	0 m	0 m					1	T13_1		
772571	aszfalt	keskeny műút	A	77 m	0 m	2 m					1	T13_1		
772572	aszfalt	keskeny műút	A	21 m	0 m	1 m					1	T13_1		
772573	aszfalt	keskeny műút	A	145 m	0 m	4 m	SZÉLES KERESZTEZŐ ÚT				1	T13_1		
789749	beton	turistaút	A	71 m	0 m	1 m					1	T13_1		
789750	beton	turistaút	A	11 m	0 m	0 m	Bejárat a hátsó kapu felé				1	T13_1		
762009	aszfalt	turistaút	A	128 m	0 m	4 m					1	T13_1		
342466	aszfalt	turistaút	A	53 m	0 m	0 m					C13.1.0x	1	T13_1	
TEMETŐ, bejárat				573 m	573 m									
342467	aszfalt	szekérút	A	15 m	0 m	0 m	FORDULÓ vége				1	T13_1		
342468	aszfalt	szekérút	A	165 m	0 m	5 m	Balra utca				1	T13_1		
342469	aszfalt	szekérút	A	23 m	0 m	0 m	Keresztező ORSZÁGÚT				C13.1.11	1	T13_1	
213398	aszfalt	szekérút	A	269 m	0 m	5 m	Balra utca				1	T13_1		
213399	aszfalt	szekérút	A	111 m	0 m	0 m					T N-N.B2	C13.1.12	1	T13_1


#	Burkolat	Szélesség	Járhatóság	HOSSZ	FEL	LE	W	IKON	HELY	C	SZ	T
<b>Piliscsaba (folytatás)</b>												
799257	aszfalt	keskeny műút	A	206 m	5 m	0 m					1	T13_1
799258	aszfalt	keskeny műút	A	40 m	1 m	0 m	Balra K3 (GOMBA és stációk)			C13.1.1x	1	T13_1
				829 m	1 402 m							
542458	aszfalt	keskeny műút	A	71 m	0 m	0 m					1	T13_1
799259	aszfalt	keskeny műút	A	191 m	5 m	0 m					1	T13_1
799260	aszfalt	keskeny műút	A	405 m	12 m	0 m					1	T13_1
7992	aszfalt	keskeny műút	A	81 m	1 m	0 m				C13.1.2x	1	T13_1
331272	föld	szekérút	B	140 m	0 m	1 m	Régi KÉK jobbra				1	T13_1
331273	föld	szekérút	B	44 m	0 m	0 m					1	T13_1
800335	föld	szekérút	B	56 m	0 m	1 m					1	T13_1
Kapu, sorompó, létra												
800336	föld	szekérút	B	185 m	7 m	0 m					1	T13_1
800337	föld	szekérút	B	794 m	20 m	10 m					1	T13_1
Régi kőhíd												
800338	föld	szekérút	B	40 m	3 m	0 m	Jobbra indul az eddigi széles út			C13.1.3x	1	T13_1
OKT(M) Kőris-völgy				2 007 m	3 409 m							

Forrás: turistautak.hu

# Burkolat	Szélesség	Járhatóság	HOSSZ	FEL	LE	W	IKON	HELY	C	SZ	T
<b>Piliscsaba (folytatás)</b>											
800314 föld	szekérút	B	1 356 m	54 m	2 m					1	T13_1
800315 föld	szekérút	B	523 m	35 m	0 m					1	T13_1
7911 föld	szekérút	B	195 m	9 m	0 m					1	T13_1
7912 föld	turistaút	B	80 m	7 m	0 m					1	T13_1
195012 föld	szekérút	B	201 m	16 m	1 m					1	T13_1
195013 föld	szekérút	B	612 m	48 m	1 m					1	T13_1
3011 föld	turistaút	B	50 m	7 m	0 m				C13.1.4x	1	T13_1
<b>Bükkös-árok elág [turistaút-csomópont]</b>			3 017 m	6 426 m							
3001 föld	keskeny műút	B	618 m	22 m	1 m					1	T13_1
8169 föld	szekérút	B	865 m	69 m	1 m					1	T13_1
8170 fű	szekérút	B	41 m	0 m	0 m				C13.1.5x	1	T13_1
<b>OKT+</b>			1 524 m	7 950 m							
114931 fű	szekérút	B	255 m	0 m	8 m					1	T13_1
891969 föld	turistaút	B	436 m	12 m	3 m					1	T13_1
891970 föld	turistaút	B	120 m	1 m	3 m					1	T13_1

# Burkolat	Szélesség	Járhatóság	HOSSZ	FEL	LE	W	IKON	HELY	C	SZ	T
<b>Piliscsaba (folytatás)</b>											
225810 föld	turistaút	B	137 m	19 m	0 m					1	T13_1
891972 föld	turistaút	B	93 m	4 m	0 m				C13.1.6x	1	T13_1
CSÚCS			1 041 m	8 991 m							
891973 föld	turistaút	B	43 m	0 m	4 m					1	T13_1
7995 föld	turistaút	B	26 m	0 m	2 m					1	T13_1
7996 föld	turistaút	B	78 m	0 m	1 m					1	T13_1
8114 föld	turistaút	B	25 m	0 m	1 m					1	T13_1
8115 föld	turistaút	B	22 m	0 m	1 m				C13.1.7x	1	T13_1
<b>Nagy-Szénás [turistaút-csomópont]</b>			194 m	9 185 m							
8119 föld	turistaút	B	88 m	0 m	11 m	Balra P–		T_S-S.J2	C13.1.81	1	T13_1
8159 kavics	turistaút	B	505 m	20 m	10 m					1	T13_1
331205 kavics	turistaút	B	107 m	5 m	0 m					1	T13_1
331277 kavics	szekérút	B	171 m	19 m	0 m					1	T13_1
331276 kavics	szekérút	B	65 m	9 m	0 m					1	T13_1
8157 kavics	szekérút	B	82 m	10 m	0 m			(s–)		1	T13_1
331207 kavics	szekérút	B	95 m	14 m	0 m				C13.1.8x	1	T13_1
SOROMPÓ			1 113 m	10 298 m							

Forrás: turistautak.hu

# Burkolat	Szélesség	Járhatóság	HOSSZ	FEL	LE	W	IKON	HELY	C	SZ	T
<b>Piliscsaba (folytatás)</b>											
331253 föld	keskeny műút	B	145 m	16 m	0 m					1	T13_1
331252 föld	keskeny műút	B	61 m	4 m	0 m					1	T13_1
331251 föld	keskeny műút	B	96 m	6 m	0 m					1	T13_1
503803 föld	keskeny műút	B	85 m	5 m	0 m	Balra "kijárat"				1	T13_1
503802 föld	keskeny műút	B	23 m	0 m	0 m	Jobbra 'Fenyő utca'				1	T13_1
503811 föld	turistaút	A	21 m	0 m	0 m					1	T13_1
503810 föld	turistaút	A	7 m	0 m	0 m					1	T13_1
503809 föld	turistaút	A	73 m	0 m	1 m					1	T13_1
503808 föld	turistaút	A	40 m	0 m	0 m					1	T13_1
503807 föld	turistaút	A	170 m	11 m	0 m					1	T13_1
331254 föld	turistaút	A	51 m	1 m	0 m			(S-) NxB3-BE	C13.1.99	1	T13_1
8154 föld	turistaút	A	34 m	1 m	0 m				C13.1.9x	1	T13_1
<b>Nagykovácsi, Zsíroshegyi út [turistaút-csomópont]</b>			806 m	11 104 m							
331265 aszfalt	keskeny műút	A	40 m	0 m	2 m					1	T13_1
331264 aszfalt	keskeny műút	A	86 m	0 m	3 m	Jobbra Bükk utca				1	T13_1
331291 aszfalt	keskeny műút	A	83 m	0 m	6 m	Jobbra Gyertyán utca				1	T13_1
331290 aszfalt	keskeny műút	A	69 m	0 m	6 m	Jobbra Jegenye utca				1	T13_1
331289 aszfalt	keskeny műút	A	66 m	1 m	1 m	Jobbra Boróka utca				1	T13_1
331288 aszfalt	keskeny műút	A	56 m	0 m	0 m					1	T13_1
331213 aszfalt	keskeny műút	A	11 m	0 m	0 m					1	T13_1

Forrás: turistautak.hu

#	Burkolat	Szélesség	Járhatóság	HOSSZ	FEL	LE	W	IKON	HELY	C	SZ	T
Piliscsaba (folytatás)												
357100	rossz aszfalt	keskeny műút	A	132 m	7 m	0 m					1	T13_1
357099	rossz aszfalt	keskeny műút	A	8 m	0 m	0 m					1	T13_1
737621	föld	szekérút	B	95 m	0 m	0 m					1	T13_1
737620	föld	szekérút	B	54 m	0 m	0 m					1	T13_1
331286	föld	szekérút	B	41 m	3 m	0 m				C13.1.xx	1	T13_1
Zsíros-hegy, th. rom				741 m	11 845 m							
78				11 845 m								1
Zsíros-hegy												
918068	föld	szekérút	B	322 m	1 m	7 m					1	T13_2
918069	föld	szekérút	B	314 m	6 m	2 m					1	T13_2
380495	föld	szekérút	B	149 m	0 m	3 m					1	T13_2
327808	föld	szekérút	B	9 m	0 m	0 m					1	T13_2
83131	föld	szekérút	B	83 m	0 m	1 m					1	T13_2
83132	föld	szekérút	B	62 m	0 m	0 m	A SÁRGA balra EL.			C13.2.1x	1	T13_2

**Kerek-hegy [turistaút-csomópont]**

Forrás: turistautak.hu

#	Burkolat	Szélesség	Járhatóság	HOSSZ	FEL	LE	W	IKON	HELY	C	SZ	T
Zsíros-hegy (folytatás)												
Kerek-hegy [turistaút-csomópont]				939 m								
83094	föld	szekérút	B	282 m	2 m	1 m					1	T13_2
83099	föld	turistaút	B	37 m	0 m	0 m	útkereszteződés				1	T13_2
83098	föld	turistaút	B	362 m	13 m	9 m		T_S-N.B2	C13.2.2x	1	T13_2	
Kerek-hegyi KVM+ elágazás [turistaút-csomópont]												
83179	föld	szekérút	B	100 m	0 m	0 m					1	T13_2
83180	föld	szekérút	B	103 m	2 m	0 m					1	T13_2
83181	föld	szekérút	B	459 m	11 m	5 m					1	T13_2
83182	föld	szekérút	B	50 m	0 m	4 m					1	T13_2
83183	föld	szekérút	B	526 m	0 m	25 m					1	T13_2
83184	föld	szekérút	B	314 m	6 m	1 m					1	T13_2
83185	föld	szekérút	B	15 m	0 m	0 m					1	T13_2
92482	föld	turistaút	B	78 m	3 m	0 m					1	T13_2
92483	föld	turistaút	B	151 m	2 m	5 m					1	T13_2
669179	föld	turistaút	B	63 m	0 m	0 m					1	T13_2
669180	föld	turistaút	B	85 m	1 m	0 m				C13.2.3x	1	T13_2
Remete-hegy, Budaligeti elágazás [turistaút-csomópont]				2 625 m								

# Burkolat	Szélesség	Járhatóság	HOSSZ	FEL	LE	W	IKON	HELY	C	SZ	T
<b>Zsíros-hegy (folytatás)</b>											
90383 föld	turistaút	B	438 m	15 m	0 m					1	T13_2
90384 föld	turistaút	B	34 m	2 m	0 m					1	T13_2
83123 föld	turistaút	B	24 m	1 m	0 m					1	T13_2
83124 föld	turistaút	B	370 m	6 m	11 m					1	T13_2
<b>VEZETÉK</b>											
669159 föld	ösvény	B	168 m	0 m	35 m					1	T13_2
669160 föld	ösvény	B	55 m	0 m	14 m					1	T13_2
83126 föld	turistaút	C	40 m	0 m	8 m					1	T13_2
83144 föld	turistaút	C	111 m	0 m	30 m				COMMENT	1	T13_2
83145 föld	turistaút	B	130 m	0 m	16 m					1	T13_2
813036 föld	turistaút	B	31 m	0 m	1 m					1	T13_2
813037 föld	turistaút	B	13 m	0 m	2 m				C13.2.4x	1	T13_2
<b>Remete-szurdok</b>			<b>1 414 m</b>								
813034 föld	turistaút	B	115 m	2 m	4 m					1	T13_2
924446 föld	turistaút	B	319 m	6 m	10 m					1	T13_2
924447 föld	turistaút	B	219 m	0 m	12 m					1	T13_2
924448 föld	turistaút	B	85 m	1 m	3 m				C13.2.5x	1	T13_2
<b>Remete-szurdok (K)</b>											

Forrás: turistautak.hu



#	Burkolat	Szélesség	Járhatóság	HOSSZ	FEL	LE	W	IKON	HELY	C	SZ	T
<b>Zsíros-hegy (folytatás)</b>												
<b>Remete-szurdok (K)</b>												
86478	föld	turistaút	B	25 m	0 m	1 m					1	T13_2
86519	aszfalt	keskeny műút	A	188 m	0 m	16 m					1	T13_2
<b>OKT(x) Máriaremete, Szentkút</b>												
844365	aszfalt	országút	A	26 m	0 m	1 m					1	T13_2
844363	aszfalt	országút	A	96 m	0 m	4 m					1	T13_2
844362	aszfalt	országút	A	75 m	0 m	4 m					1	T13_2
90437	aszfalt	országút	A	90 m	0 m	2 m					1	T13_2
29419	aszfalt	országút	A	104 m	0 m	3 m					1	T13_2
90436	aszfalt	országút	A	89 m	6 m	0 m					1	T13_2
90435	aszfalt	országút	A	99 m	0 m	0 m					1	T13_2
90431	térkő	keskeny műút	A	132 m	0 m	0 m				C13.2.6x	1	T13_2
<b>Máriaremete</b>												
90430	térkő	turistaút	A	16 m	0 m	0 m					1	T13_2
90429	térkő	turistaút	A	68 m	0 m	0 m					1	T13_2
90428	térkő	turistaút	A	12 m	0 m	0 m					1	T13_2

Forrás: turistautak.hu

#	Burkolat	Szélesség	Járhatóság	HOSSZ	FEL	LE	W	IKON	HELY	C	SZ	T
<b>Zsíros-hegy (folytatás)</b>												
29414	aszfalt	keskeny műút	A	122 m	4 m	0 m					1	T13_2
29413	aszfalt	keskeny műút	A	88 m	4 m	0 m					1	T13_2
29380	aszfalt	keskeny műút	A	105 m	4 m	0 m					1	T13_2
90516	aszfalt	keskeny műút	A	49 m	2 m	0 m					1	T13_2
90515	aszfalt	keskeny műút	A	65 m	3 m	0 m					1	T13_2
90264	aszfalt	keskeny műút	A	22 m	0 m	0 m					1	T13_2
105059	aszfalt	keskeny műút	A	43 m	0 m	0 m					1	T13_2
105058	aszfalt	keskeny műút	A	95 m	1 m	0 m					1	T13_2
105057	aszfalt	keskeny műút	A	97 m	2 m	0 m					1	T13_2
105056	aszfalt	keskeny műút	A	60 m	0 m	0 m					1	T13_2
105055	aszfalt	keskeny műút	A	38 m	1 m	0 m					1	T13_2
105054	aszfalt	keskeny műút	A	166 m	3 m	0 m					1	T13_2
29871	aszfalt	keskeny műút	A	204 m	2 m	0 m					1	T13_2
90453	aszfalt	keskeny műút	A	146 m	2 m	0 m					1	T13_2
90452	aszfalt	keskeny műút	A	211 m	4 m	0 m					1	T13_2
29869	aszfalt	keskeny műút	A	295 m	0 m	0 m				C13.2.7x	1	T13_2

**Húvösvölgy, Zsíroshegyi út**

**1 902 m**

Forrás: turistautak.hu

#	Burkolat	Szélesség	Járhatóság	HOSSZ	FEL	LE	W	IKON	HELY	C	SZ	T
<b>Zsíros-hegy (folytatás)</b>												
<b>Húvösvölgy, Zsíroshegyi út</b>												
90392	aszfalt	országút	A	50 m	0 m	0 m					1	T13_2
90391	aszfalt	országút	A	39 m	0 m	0 m					1	T13_2
86538	aszfalt	országút	A	113 m	0 m	4 m					1	T13_2
<b>Húvösvölgy, Nagyrét utca</b>												
124217	térkő	ösvény	A	187 m	0 m	6 m					1	T13_2
124216	térkő	ösvény	A	118 m	1 m	0 m				C13.2.8x	1	T13_2
<b>Húvösvölgy, Nagy-rét</b>												
509282	kavics	szekérút	A	72 m	0 m	4 m					1	T13_2
509281	kavics	szekérút	A	166 m	0 m	9 m					1	T13_2
339128	kavics	szekérút	A	59 m	0 m	1 m					1	T13_2
509286	kavics	szekérút	A	66 m	0 m	1 m					1	T13_2
509285	kavics	szekérút	A	86 m	2 m	0 m				C13.2.9x	1	T13_2
<b>Húvösvölgy, Fazekas-hegyi elágazás</b>												

#	Burkolat	Szélesség	Járhatóság	HOSSZ	FEL	LE	W	IKON	HELY	C	SZ	T
Zsíros-hegy (folytatás)												
Húvösvölgy, Fazekas-hegyi elágazás												
21551	kavics	szekérút	B	183 m	14 m	0 m	Jobbra földút				1	T13_2
821193	kavics	szekérút	B	71 m	9 m	0 m	Balra az EBÉDLŐ				1	T13_2
821192	kavics	szekérút	B	8 m	1 m	0 m	úttörés				1	T13_2
21549	kavics	szekérút	B	25 m	2 m	0 m	Balra az EBÉDLŐ				1	T13_2
380441	kavics	szekérút	B	36 m	2 m	0 m	Jobbra "ösvény"				1	T13_2
380440	kavics	szekérút	B	14 m	2 m	0 m				C13.2.xx	1	T13_2
OKTx (Húvösvölgy)				1 293 m								
80				9 835 m								
Húvösvölgy												

#	Burkolat	Szélesség	Járhatóság	HOSSZ	FEL	LE	W	IKON	HELY	C	SZ	T
<b>Húvösvölgy</b>												
<b>Húvösvölgy, Gyermekvasút [turistaút-csomópont]</b>												
929116	kavics	keskeny műút	B	6 m	0 m	1 m					1	T14_1
929117	beton lépcső	turistaút	A	14 m	0 m	2 m					1	T14_1
929118	aszfalt	turistaút	A	53 m	0 m	3 m					1	T14_1
844687	aszfalt	szekérút	A	14 m	0 m	0 m					1	T14_1
<b>VILLAMOS</b>												
809903	aszfalt	turistaút	A	32 m	1 m	0 m					1	T14_1
809904	föld	turistaút	B	38 m	2 m	0 m					1	T14_1
8000	föld	ösvény	B	11 m	1 m	0 m					1	T14_1
8001	sziklás	turistaút	B	25 m	3 m	0 m					1	T14_1
8002	kavics	turistaút	B	17 m	1 m	0 m				C14.1.0x	1	T14_1
<b>OKTx</b>												
97621	föld	turistaút	B	170 m	2 m	1 m					1	T14_1
97620	föld	turistaút	B	8 m	0 m	0 m					1	T14_1
90388	föld	szekérút	B	23 m	0 m	2 m	Jobbról út				1	T14_1

Forrás: turistautak.hu

#	Burkolat	Szélesség	Járhatóság	HOSSZ	FEL	LE	W	IKON	HELY	C	SZ	T
<b>Húvösvölgy (folytatás)</b>												
90387	föld	szekérút	B	51 m	0 m	4 m			Balra becsatlakozó út		1	T14_1
26142	föld	szekérút	B	223 m	0 m	14 m	+		Közép út		1	T14_1
26141	föld	szekérút	B	200 m	0 m	12 m			Jobbra út (Pad, kuka)		1	T14_1
139554	föld	szekérút	B	10 m	0 m	0 m			Balra út		1	T14_1
139589	föld	szekérút	B	46 m	0 m	1 m	+		A jobboldali úton folytatjuk		1	T14_1
139588	föld	szekérút	B	377 m	0 m	43 m			Jobbra becsatlakozó út		1	T14_1
607520	föld	szekérút	B	44 m	1 m	1 m			Balra becsatlakozó út, előtte pöcök		1	T14_1
607519	föld	szekérút	B	21 m	1 m	0 m			Balra út a repülőtér felé		1	T14_1
606911	föld	szekérút	B	30 m	2 m	0 m			Balra <b>Centenárium emlékmű</b>		1	T14_1
26138	föld	szekérút	B	15 m	0 m	0 m			Balra út		1	T14_1
26137	föld	szekérút	B	43 m	0 m	0 m			Balról becsatlakozó út		1	T14_1
370372	föld	szekérút	B	347 m	1 m	19 m			Jobbra út		1	T14_1
370371	föld	szekérút	B	13 m	0 m	0 m			Balra út		1	T14_1
844691	föld	szekérút	B	185 m	0 m	6 m			Balra út, előtte két pöcök		1	T14_1
844690	föld	szekérút	B	180 m	0 m	11 m				C14.1.1x	1	T14_1
<b>OKT(M) Húvösvölgy, Vadaskert</b>				<b>1 808 m</b>		<b>1 808 m</b>						
8254	föld	szekérút	B	177 m	0 m	11 m			Jobbra "átkötő" út, KUNKOR-hoz		1	T14_1
8255	föld	szekérút	B	49 m	0 m	1 m			Balra Pad, asztal, NYEREG	C14.1.25	1	T14_1

**Határ-nyereg (balra)**

Forrás: turistautak.hu

# Burkolat	Szélesség	Járhatóság	HOSSZ	FEL	LE	W	IKON	HELY	C	SZ	T
<b>Húvösvölgy (folytatás)</b>											
8035 föld	turistaút	B	23 m	0 m	0 m	+				1	T14_1
8034 föld	turistaút	B	23 m	0 m	0 m	A KÉK jobbra			C14.1.2x	1	T14_1
924484 föld	szekérút	B	158 m	7 m	0 m	Balra út				1	T14_1
924483 föld	szekérút	B	70 m	1 m	0 m	Y - a KÉK tovább egyenesen			C14.1.23	1	T14_1
370366 föld	szekérút	B	240 m	3 m	4 m	Balra ösvény				1	T14_1
<b>Oroszlán-szikla</b>											
370365 föld	szekérút	B	201 m	1 m	0 m	Y - a KÉK tovább egyenesen Szikla-kereszt				1	T14_1
370364 föld	szekérút	B	338 m	1 m	14 m					1	T14_1
370363 kavics	szekérút	B	270 m	0 m	18 m	+				1	T14_1
21540 kavics	turistaút	A	88 m	0 m	10 m	Balra út				1	T14_1
839564 kavics	turistaút	A	52 m	0 m	2 m	Jobbra út				1	T14_1
839563 kavics	turistaút	A	23 m	0 m	1 m				C14.1.3x	1	T14_1
<b>Látó-hegyi tisztás [turistaút-csomópont]</b>											
839569 föld	turistaút	B	127 m	0 m	13 m	Balra ösvény				1	T14_1
839568 föld	turistaút	B	58 m	0 m	0 m	Balra ösvény				1	T14_1
839567 föld	turistaút	B	42 m	1 m	0 m	Balra "átkötő" ösvény (levágási lehetőség)				1	T14_1

#	Burkolat	Szélesség	Járhatóság	HOSSZ	FEL	LE	W	IKON	HELY	C	SZ	T
<b>Húvösvölgy (folytatás)</b>												
26195	föld	turistaút	B	44 m	1 m	0 m	Balra és "előre" ösvény				1	T14_1
26194	föld	turistaút	B	15 m	0 m	0 m	Balra rövidítő út				1	T14_1
26198	föld	turistaút	B	86 m	7 m	0 m	Jobbra ösvény				1	T14_1
26197	föld	turistaút	B	27 m	3 m	0 m	KILÁTÓ			C14.1.4x	1	T14_1

**Árpád-kilátó [turistaút-csomópont]**

2 111 m

26151	föld	turistaút	B	16 m	0 m	0 m	Balra ösvény				1	T14_1
526670	föld	turistaút	B	7 m	0 m	0 m	Jobbra ösvény lefelé				1	T14_1
134626	föld	turistaút	B	44 m	5 m	0 m	+ Jobbra a kereszteződésben				1	T14_1
229964	föld	turistaút	B	52 m	4 m	0 m	Balra ösvény				1	T14_1
229965	föld	turistaút	B	46 m	1 m	0 m	Balra ösvény			C14.1.51	1	T14_1
839559	föld	szekérút	B	67 m	0 m	6 m	Balra ösvény				1	T14_1
839560	föld	szekérút	B	70 m	0 m	4 m	Jobbra ösvény, HÁZ				1	T14_1
335013	föld	szekérút	B	276 m	2 m	14 m	+ FICAK			C14.1.52	1	T14_1
335014	föld	turistaút	B	84 m	0 m	0 m	Jobbra ösvény				1	T14_1
335015	föld	turistaút	B	435 m	2 m	26 m	KUNKOR, balra ÚT				1	T14_1
335006	föld	turistaút	B	146 m	0 m	14 m	Balra ösvény lefelé				1	T14_1
603987	föld	turistaút	B	37 m	0 m	5 m	Balra ösvény lefelé				1	T14_1
603988	föld	turistaút	B	41 m	0 m	6 m	Y - a KÉK balra			C14.1.53	1	T14_1
335008	föld	ösvény	B	34 m	0 m	1 m	ÚTKERESZTEZŐDÉS				1	T14_1
226494	föld	ösvény	B	9 m	0 m	0 m	ORSZÁGÚT			C14.1.5x	1	T14_1


**Fenyőgyöngye [turistaút-csomópont]**

1 364 m



#	Burkolat	Szélesség	Járhatóság	HOSSZ	FEL	LE	W	IKON	HELY	C	SZ	T
<b>Húvösvölgy (folytatás)</b>												
<b>Fenyőgyöngye [turistaút-csomópont]</b>												
335029	aszfalt	keskeny műút	A	22 m	0 m	0 m					1	T14_1
335030	aszfalt	keskeny műút	A	9 m	0 m	0 m					1	T14_1
335031	aszfalt	keskeny műút	A	17 m	0 m	0 m			BJ3	C14.1.61	1	T14_1
604992	föld	turistaút	B	69 m	0 m	0 m					1	T14_1
604993	föld	turistaút	B	25 m	3 m	0 m					1	T14_1
334951	föld	turistaút	B	86 m	15 m	0 m			T_S-N.J2	C14.1.62	1	T14_1
345618	aszfalt	keskeny műút	A	34 m	7 m	0 m					1	T14_1
345619	aszfalt	keskeny műút	A	11 m	1 m	0 m			BJ3	C14.1.63	1	T14_1
506854	föld	turistaút	B	35 m	3 m	0 m					1	T14_1
506855	föld	turistaút	B	156 m	7 m	0 m				C14.1.6x	1	T14_1
<b>OKT(M) Remete-hegy</b>												
345586	föld	turistaút	B	41 m	0 m	1 m					1	T14_1
345587	föld	turistaút	B	180 m	17 m	0 m					1	T14_1
345588	föld	turistaút	B	100 m	8 m	0 m				C14.1.7x	1	T14_1
<b>OKT(x) Kőtaraj</b>				785 m			K- / K3					

Forrás: turistautak.hu

# Burkolat	Szélesség	Járhatóság	HOSSZ	FEL	LE	W	IKON	HELY	C	SZ	T
<b>Húvösvölgy (folytatás)</b>											
<b>OKT(x) Kőtaraj</b>											
39204 föld	turistaút	B	10 m	1 m	0 m				C14.1.81	1	T14_1
<b>MÚÚT</b>											
345603 föld	ösvény	B	11 m	1 m	0 m				C14.1.82	1	T14_1
345604 kavics	turistaút	B	62 m	4 m	0 m					1	T14_1
347981 kavics	turistaút	B	252 m	19 m	0 m					1	T14_1
347982 kavics	turistaút	B	77 m	6 m	0 m			(z+) NxJ3-KI	C14.1.8x	1	T14_1
<b>Alsó-Kecske-hegy [turistaút-csomópont]</b>											
8015 kavics	turistaút	B	426 m	31 m	0 m					1	T14_1
8016 kavics	turistaút	B	26 m	0 m	0 m				C14.1.92	1	T14_1
<b>MÚÚT</b>											
1086 kavics	turistaút	B	187 m	9 m	0 m			T_S-N.J2	C14.1.93	1	T14_1
<b>K– / Z–</b>											

Forrás: [turistautak.hu](http://turistautak.hu)

# Burkolat	Szélesség	Járhatóság	HOSSZ	FEL	LE	W	IKON	HELY	C	SZ	T
<b>Húvösvölgy (folytatás)</b>											
<b>K– / Z–</b>											
41715 föld	keskeny műút	B	13 m	0 m	0 m			T_N-N.B2	C14.1.94	1	T14_1
41716 aszfalt	keskeny műút	A	17 m	0 m	0 m			NJ2	C14.1.95	1	T14_1
26934 föld	szekérút	B	14 m	0 m	0 m				C14.1.9x	1	T14_1
<b>Felső-Kecske-hegy [turistaút-csomópont]</b>			<b>683 m</b>								
631577 föld	szekérút	B	138 m	0 m	6 m					1	T14_1
631576 föld	szekérút	B	20 m	0 m	1 m				C14.1.x1	1	T14_1
631588 föld	turistaút	B	127 m	0 m	21 m					1	T14_1
631587 föld	turistaút	B	121 m	0 m	15 m				C14.1.x2	1	T14_1
<b>OKT ph ()</b>											
380476 fű	turistaút	B	17 m	0 m	1 m					1	T14_1
380475 fű	turistaút	B	18 m	0 m	2 m					1	T14_1
380474 fű	turistaút	B	54 m	0 m	4 m				C14.1.xx	1	T14_1
<b>Hármashatár-hegy [turistaút-csomópont]</b>			<b>495 m</b>								
<b>93</b>			<b>8 046 m</b>								<b>1</b>

#	Burkolat	Szélesség	Járhatóság	HOSSZ	FEL	LE	W	IKON	HELY	C	SZ	T
<b>HHH</b>												
<b>Hármashatár-hegy [turistaút-csomópont]</b>												
506849	föld	turistaút	B	13 m	0 m	0 m		Jobbra út (ANTENNA)			1	T14_2
601543	föld	turistaút	B	44 m	1 m	0 m		Balra ösvény visszafelé			1	T14_2
770590	köves	ösvény	B	326 m	25 m	9 m		Jobbra ösvény			1	T14_2
770589	köves	ösvény	B	121 m	2 m	3 m		Balra ösvény (KILÁTPONT)			1	T14_2
605001	köves	ösvény	B	23 m	1 m	0 m		TÁBLA		C14.2.1x	1	T14_2
605000	föld	turistaút	B	27 m	2 m	0 m					1	T14_2
604999	föld	turistaút	B	26 m	3 m	0 m					1	T14_2
905263	föld	turistaút	B	190 m	27 m	0 m					1	T14_2
905262	föld	turistaút	B	183 m	0 m	15 m					1	T14_2
720430	föld	turistaút	B	343 m	67 m	0 m	RÉT			C14.2.2x	1	T14_2
336666	fű	turistaút	B	87 m	9 m	0 m					1	T14_2
353080	fű	turistaút	B	50 m	2 m	0 m					1	T14_2
353079	fű	turistaút	B	67 m	2 m	0 m				C14.2.xx	1	T14_2

**OKTx (Virágos-nyereg)**

**13**

**1 500 m**


**1**

Forrás: turistautak.hu

#	Burkolat	Szélesség	Járhatóság	HOSSZ	FEL	LE	W	IKON	HELY	C	SZ	T
<b>Virágos-nyereg</b>												
8041	föld	turistaút	B	12 m	0 m	0 m	Jobbra K+		SxJ3-KI		1	T14_3
8040	föld	turistaút	B	46 m	2 m	0 m	Balra ösvény a házhoz				1	T14_3
8039	föld	turistaút	B	259 m	4 m	5 m			SxJ3-KI	C14.3.1x	1	T14_3
Katonasír												
844684	föld	turistaút	B	13 m	1 m	0 m					1	T14_3
844685	föld	turistaút	B	1 139 m	42 m	38 m			SxB3-BE	C14.3.2x	1	T14_3
<b>Csúcshegyi KZ elágazás</b>				1 469 m	1 469 m							
235674	föld	turistaút	B	59 m	0 m	1 m			NxJ3		1	T14_3
235673	föld	turistaút	B	75 m	6 m	0 m					1	T14_3
BP-141 határkő												
1105	föld	turistaút	B	179 m	32 m	0 m				C14.3.3x	1	T14_3
K- / S-												
1108	föld	turistaút	B	414 m	0 m	71 m	Jobbra utca			C14.3.45	1	T14_3
1112	föld	turistaút	B	42 m	0 m	6 m	Szétválík a KÉK és a ZÖLD			C14.3.4x	1	T14_3
K- / Z-												

Forrás: turistautak.hu







#	Burkolat	Szélesség	Járhatóság	HOSSZ	FEL	LE	W	IKON	HELY	C	SZ	T
Virágos-nyereg (folytatás)												
K- / Z-												
8042	föld	turistaút	B	118 m	2 m	8 m	Balra Z4, jobbra bicikliút			C14.3.51	1	T14_3
787654	föld	turistaút	B	237 m	0 m	22 m	BP-136, ösvény			C14.3.52	1	T14_3
787655	föld	turistaút	B	171 m	0 m	7 m	X bicikliút			C14.3.5x	1	T14_3
284470	föld	turistaút	B	440 m	0 m	23 m	Hátulról földút				1	T14_3
554860	föld	turistaút	B	80 m	0 m	9 m	jobbra utca				1	T14_3
554861	föld	turistaút	B	195 m	0 m	14 m	jobbra utca				1	T14_3
554862	föld	turistaút	B	472 m	5 m	12 m	Balról bicikliút			C14.3.6x	1	T14_3
787651	föld	szekérút	B	69 m	0 m	6 m					1	T14_3
787652	föld	szekérút	B	23 m	0 m	2 m			T_N-N.J2		1	T14_3
114627	aszfalt	keskeny műút	A	246 m	3 m	13 m					1	T14_3
225835	aszfalt	keskeny műút	A	131 m	0 m	15 m				C14.3.9x	1	T14_3
OKT ph (Rozália téglagyár)												
555340	aszfalt	keskeny műút	A	33 m	0 m	2 m	Jobbra földút				1	T14_3
555341	aszfalt	keskeny műút	A	171 m	0 m	4 m	?				1	T14_3
33646	aszfalt	keskeny műút	A	18 m	0 m	0 m	A KÉK balra, földúton			C14.3.xx	1	T14_3
Aranyhegyi-patak KK+ elág.				3 173 m								
24				4 642 m								
1												

# Burkolat	Szélesség	Járhatóság	HOSSZ	FEL	LE	W	IKON	HELY	c	SZ	T
<b>Rozália téglagyár</b>											
321016 föld	szekérút	B	909 m	6 m	1 m			T_N-N.J2		1	T15_1
321017 föld	keskeny műút	B	140 m	5 m	0 m			NB1	C15.1.1x	1	T15_1
44095 aszfalt	másodrendű főút	A	12 m	0 m	0 m					1	T15_1
506915 aszfalt	turistaút	A	14 m	1 m	0 m					1	T15_1
506916 aszfalt	keskeny műút	A	82 m	13 m	0 m	+				1	T15_1
649785 aszfalt	keskeny műút	A	81 m	13 m	0 m	Jobbra Kavics utca				1	T15_1
649786 aszfalt	keskeny műút	A	86 m	14 m	0 m	Jobbra Hegyalja utca			C15.1.2x	1	T15_1
PONT			1 324 m	1 324 m							
44198 föld	turistaút	B	125 m	22 m	0 m	Y - a KÉK jobbra				1	T15_1
44199 föld	turistaút	B	123 m	16 m	0 m	Balról ösvény				1	T15_1
206991 föld	turistaút	B	57 m	7 m	0 m	Balra K+				1	T15_1
506911 köves	ösvény	B	269 m	35 m	0 m	Éles forduló balra			COMMENT	1	T15_1
744147 föld	turistaút	B	246 m	20 m	13 m	Y - a KÉK jobbra				1	T15_1
<b>OKT(M) Köves-bérc</b>			820 m	2 144 m		Innen 2.428 m					

Forrás: turistautak.hu

# Burkolat	Szélesség	Járhatóság	HOSSZ	FEL	LE	W	IKON	HELY	c	SZ	T
<b>Rozália téglagyár (folytatás)</b>											
744148 föld	turistaút	B	297 m	4 m	12 m		Jobbról ösvény			1	T15_1
744145 föld	turistaút	B	177 m	0 m	3 m		Y - a KÉK balra			1	T15_1
744146 föld	turistaút	B	334 m	0 m	17 m		Jobbról út			1	T15_1
206997 föld	turistaút	B	9 m	0 m	0 m		Balra Pacsirta utca			1	T15_1
Kierünk az erdőből											
647415 rossz aszfalt	keskeny műút	A	69 m	0 m	6 m		Balra Fenyő utca			1	T15_1
647416 rossz aszfalt	keskeny műút	A	82 m	0 m	9 m		Tovább autóbusz megálló			1	T15_1
647377 rossz aszfalt	keskeny műút	A	132 m	0 m	1 m		Balra Határ utca (MEZŐ)			1	T15_1
647388 föld	keskeny műút	B	105 m	3 m	0 m		Jobbra Vár utca			1	T15_1
647389 föld	keskeny műút	B	301 m	10 m	10 m		Jobbra Föld utca		C15.1.5x	1	T15_1
<b>OKT(x) Pilisborosjenő</b>											
420103 föld	szekérút	B	377 m	13 m	0 m		Balra Kálvária			1	T15_1
420104 föld	szekérút	B	203 m	3 m	2 m					1	T15_1
508518 föld	turistaút	B	291 m	3 m	5 m					1	T15_1
508519 föld	turistaút	B	51 m	1 m	0 m				C15.1.6x	1	T15_1
<b>OKT(x) Teve-szikla</b>			2 428 m	4 572 m							



# Burkolat	Szélesség	Járhatóság	HOSSZ	FEL	LE	W	IKON	HELY	c	SZ	T
<b>Rozália téglagyár (folytatás)</b>											
136411 kavics	keskeny műút	B	16 m	1 m	0 m			NxB3		1	T15_1
136351 föld	ösvény	B	115 m	0 m	3 m					1	T15_1
506925 föld	turistaút	B	85 m	6 m	0 m	Jobbra				1	T15_1
829153 fű	turistaút	B	37 m	0 m	1 m			T_S-N.B2	C15.1.7x	1	T15_1
829154 fű	turistaút	B	67 m	5 m	0 m					1	T15_1
825791 föld	keskeny műút	B	58 m	3 m	0 m	Jobbra út				1	T15_1
825792 föld	keskeny műút	B	179 m	3 m	1 m	Jobbról út				1	T15_1
829147 föld	keskeny műút	B	44 m	0 m	0 m			NxJ3		1	T15_1
136399 föld	turistaút	B	133 m	9 m	0 m			T_S-N.J2		1	T15_1
825793 föld	szekérút	B	166 m	34 m	0 m	+		T_N-N.B2	C15.1.8x	1	T15_1
825794 föld	szekérút	B	223 m	40 m	0 m					1	T15_1
293 föld	keskeny műút	B	53 m	0 m	0 m			NJ2	C15.1.9x	1	T15_1
280 köves	szekérút	B	598 m	75 m	0 m				C15.1.xx	1	T15_1
<b>OKT ph (Kevély)</b>			1 774 m								
<b>38</b>			6 346 m								
			1								

Forrás: turistautak.hu

#	Burkolat	Szélesség	Járhatóság	HOSSZ	FEL	LE	W	IKON	HELY	c	SZ	T
<b>Kevély-nyereg</b>												
421676	föld	szekérút	B	24 m	0 m	0 m					1	T15_2
421677	föld	turistaút	B	54 m	0 m	0 m					1	T15_2
421678	föld	turistaút	B	47 m	0 m	2 m	A S- balra el			C15.2.1x	1	T15_2
298838	föld	turistaút	B	139 m	0 m	21 m					1	T15_2
298839	föld	szekérút	B	32 m	0 m	4 m					1	T15_2
788023	föld	szekérút	B	365 m	0 m	44 m					1	T15_2
788024	föld	szekérút	B	409 m	0 m	51 m				C15.2.2x	1	T15_2
A S- keresztezi az útvonalat			Mackó-barlang									
671436	föld	keskeny műút	B	245 m	0 m	15 m					1	T15_2
671437	föld	keskeny műút	B	43 m	1 m	0 m					1	T15_2
671438	föld	keskeny műút	B	182 m	2 m	4 m	Becsatlakozunk a széles útba				1	T15_2
842449	föld	keskeny műút	B	51 m	2 m	0 m	Balra KŐBÁNYA				1	T15_2
842450	föld	keskeny műút	B	72 m	0 m	1 m					1	T15_2
962769	kavics	keskeny műút	A	64 m	0 m	5 m					1	T15_2
962770	kavics	keskeny műút	A	316 m	0 m	14 m					1	T15_2
789335	kavics	keskeny műút	A	661 m	1 m	17 m					1	T15_2
789336	kavics	keskeny műút	A	19 m	0 m	0 m	2.723 eddig			C15.2.3x	1	T15_2

**OKTx (Csobánka)**

Forrás: turistautak.hu


#	Burkolat	Szélesség	Járhatóság	HOSSZ	FEL	LE	W	IKON	HELY	c	SZ	T
<b>Kevély-nyereg (folytatás)</b>												
13308	rossza aszfalt	keskeny műút	A	9 m	0 m	0 m			Jobbra indul a K+		1	T15_2
136409	kavics	keskeny műút	A	124 m	0 m	0 m					1	T15_2
136410	kavics	keskeny műút	A	145 m	2 m	1 m					1	T15_2
105840	kavics	keskeny műút	A	346 m	21 m	0 m			Jobbra LE		1	T15_2
105733	kavics	keskeny műút	A	9 m	0 m	0 m			Balra BARLANG		1	T15_2
105817	kavics	keskeny műút	A	91 m	5 m	0 m					1	T15_2
105818	kavics	keskeny műút	A	90 m	0 m	2 m			Jobbra út		1	T15_2
126338	kavics	keskeny műút	A	24 m	0 m	0 m			Balra út		1	T15_2
126339	kavics	keskeny műút	A	27 m	0 m	0 m					1	T15_2
106154	kavics	keskeny műút	A	296 m	3 m	1 m					1	T15_2
106155	kavics	keskeny műút	A	181 m	6 m	0 m					1	T15_2
105821	kavics	keskeny műút	A	48 m	1 m	0 m			A kék jobbra a sorompó után	C15.2.4x	1	T15_2
43324	köves	keskeny műút	B	435 m	18 m	0 m					1	T15_2
49557	föld	szekérút	B	80 m	4 m	0 m					1	T15_2
49556	föld	turistaút	B	90 m	14 m	0 m					1	T15_2
88567	föld	ösvény	B	251 m	45 m	0 m				C15.2.5x	1	T15_2

Szentkút

Forrás: turistautak.hu

#	Burkolat	Szélesség	Járhatóság	HOSSZ	FEL	LE	W	IKON	HELY	c	SZ	T	
Kevély-nyereg (folytatás)													
88566	föld	keskeny műút	B	348 m	36 m	0 m					1	T15_2	
44174	föld	keskeny műút	B	57 m	4 m	0 m				C15.2.6x	1	T15_2	
K- / Z-													
44196	föld	szekérút	B	24 m	0 m	0 m	Innen 6.441 méter, BALRA				1	T15_2	
44197	föld	ösvény	B	46 m	1 m	0 m	Régi "átvágás" helye				1	T15_2	
506917	föld	ösvény	B	245 m	19 m	0 m	Balról "erősebb" út				1	T15_2	
506918	föld	turistaút	B	165 m	8 m	0 m	Jobbról "erős" út, utána SOROMPÓ				1	T15_2	
44141	föld	szekérút	B	1 898 m	36 m	36 m					1	T15_2	
44142	föld	szekérút	B	373 m	23 m	1 m					1	T15_2	
347061	föld	szekérút	B	1 012 m	36 m	17 m	Balról "erős" út				1	T15_2	
347062	föld	szekérút	B	372 m	0 m	16 m	Y - jobbra				1	T15_2	
688481	föld	szekérút	B	33 m	0 m	0 m	Jobbról út				1	T15_2	
688482	föld	szekérút	B	107 m	6 m	0 m	Balról vissza				1	T15_2	
347034	föld	szekérút	B	12 m	0 m	0 m	Jobbra GÁZLÓ				1	T15_2	
347038	föld	turistaút	B	138 m	7 m	0 m	FORDULÓ				1	T15_2	
347039	föld	szekérút	B	53 m	0 m	8 m					C15.2.7x	1	T15_2
SZURDOK				4 478 m									

**Forrás:** [turistautak.hu](http://turistautak.hu)

# Burkolat	Szélesség	Járhatóság	HOSSZ	FEL	LE	W	IKON	HELY	c	SZ	T
Kevély-nyereg (folytatás)											
44166 föld	turistaút	B	14 m	1 m	0 m					1	T15_2
130368 föld	turistaút	B	23 m	2 m	0 m	Át a hídon				1	T15_2
133097 sziklás	ösvény	C	831 m	63 m	11 m					1	T15_2
206929 föld	ösvény	B	42 m	0 m	2 m	Pihenőpadok felé (új)				1	T15_2
207021 föld	ösvény	B	32 m	0 m	1 m	CSOMÓPONT				1	T15_2
206930 föld	ösvény	B	34 m	1 m	0 m	Vissza az eredeti útvonalra			C15.2.8x	1	T15_2
207024 föld	ösvény	B	47 m	1 m	0 m	Jobbról ösvény				1	T15_2
207025 föld	ösvény	B	34 m	2 m	0 m	Y - a KÉK jobbra				1	T15_2
206931 föld	ösvény	B	49 m	2 m	0 m	Jobbra mészégető kemence				1	T15_2
236174 föld	szekérút	B	56 m	1 m	0 m	Y - a KÉK balra				1	T15_2
903896 föld	szekérút	B	45 m	1 m	0 m	PATAK				1	T15_2
903897 föld	szekérút	B	163 m	2 m	1 m	Jobbról ösvény				1	T15_2
543931 föld	szekérút	B	60 m	2 m	0 m	Balra ösvény				1	T15_2
506928 föld	szekérút	B	52 m	1 m	0 m		T_N-B.B1		C15.2.9x	1	T15_2
10833 aszfalt	országút	A	324 m	13 m	0 m					1	T15_2
138 aszfalt	országút	A	208 m	6 m	0 m				C15.2.xx	1	T15_2

**Pilisszentkereszt**

2 014 m

**63**

**11 866 m**

1

#	Burkolat	Szélesség	Járhatóság	HOSSZ	FEL	LE	W	IKON	HELY	c	SZ	T
<b>Pilisszentkereszt</b>												
380144	aszfalt	országút	A	88 m	0 m	4 m	Jobbra kis utca (tér)				1	T15_3
804166	aszfalt	országút	A	16 m	0 m	0 m	Balra utca				1	T15_3
804167	aszfalt	országút	A	14 m	0 m	0 m			BJ2	C15.3.1x	1	T15_3
380156	aszfalt	keskeny műút	A	32 m	2 m	0 m	Jobbra kis utca (tér)				1	T15_3
825759	aszfalt	keskeny műút	A	172 m	9 m	0 m	Balra Forrás utca				1	T15_3
960723	aszfalt	keskeny műút	A	318 m	29 m	0 m	A település határa				1	T15_3
960725	köves	keskeny műút	A	100 m	13 m	0 m					1	T15_3
960724	köves	keskeny műút	A	72 m	9 m	0 m					1	T15_3
365210	köves	keskeny műút	A	210 m	21 m	0 m				C15.3.2x	1	T15_3
				1 022 m	1 022 m							
960726	föld	szekérút	B	84 m	9 m	0 m	Y - a KÉK balra				1	T15_3
960727	föld	szekérút	B	133 m	14 m	0 m					1	T15_3
960734	föld	szekérút	B	49 m	5 m	0 m	Balról út				1	T15_3
960735	föld	szekérút	B	17 m	2 m	0 m	Jobbra ?				1	T15_3
960739	föld	szekérút	B	150 m	13 m	0 m	Balra FORRÁS				1	T15_3
623228	föld	turistaút	B	469 m	75 m	0 m	Balról Kkunkor				1	T15_3
122	föld	turistaút	B	407 m	1 m	49 m				C15.3.3x	1	T15_3
<b>OKT(x) Zsivány-sziklák</b>				1 309 m	2 331 m							

**Forrás: turistautak.hu**

# Burkolat	Szélesség	Járhatóság	HOSSZ	FEL	LE	W	IKON	HELY	c	SZ	T
<b>Pilisszentkereszt (folytatás)</b>											
125 föld	turistaút	B	82 m	0 m	12 m					1	T15_3
794849 föld	turistaút	B	106 m	3 m	6 m	Balra ösvény				1	T15_3
957826 föld	turistaút	B	550 m	33 m	2 m					1	T15_3
957827 föld	turistaút	B	14 m	0 m	0 m				C15.3.4x	1	T15_3
<b>HÍD</b>											
23427 föld	turistaút	B	109 m	4 m	0 m	Jobbról K+				1	T15_3
23428 föld	turistaút	B	195 m	8 m	0 m					1	T15_3
425598 föld	ösvény	B	86 m	11 m	0 m					1	T15_3
425599 föld	szekérút	B	124 m	6 m	0 m				C15.3.5x	1	T15_3
23438 föld	turistaút	B	144 m	0 m	9 m	Balra út				1	T15_3
23437 föld	turistaút	B	133 m	0 m	6 m	+				1	T15_3
23436 föld	turistaút	B	106 m	0 m	4 m	Balra út				1	T15_3
125966 föld	turistaút	B	82 m	0 m	4 m	Keresztező ösvény				1	T15_3
126045 föld	turistaút	B	65 m	3 m	0 m				C15.3.6x	1	T15_3

**Matyi büfé**

Forrás: turistautak.hu

#	Burkolat	Szélesség	Járhatóság	HOSSZ	FEL	LE	W	IKON	HELY	c	SZ	T
<b>Pilisszentkereszt (folytatás)</b>												
<b>Matyi büfé</b>												
126046	föld	ösvény	B	20 m	1 m	0 m					1	T15_3
344045	föld	turistaút	B	81 m	0 m	1 m					1	T15_3
344044	föld	turistaút	B	35 m	0 m	0 m				C15.3.xx	1	T15_3
<b>OKTx (Dobogókő)</b>												
<b>Σ</b>	<b>32</b>			<b>4 263 m</b>							<b>1</b>	

A **SZURDOK** északi végénél, a mészégető kemencék "előtt", útvonal módosítás történt 2013. november 21-én

Az eredeti útvonal, a gázlóval

	133098 föld	ösvény	B	49 m	0 m	1 m	Át a patakon (gázló)	HULLA
	207023 föld	ösvény	B	31 m	0 m	1 m	Balra pihenő, jobbról ösvény	HULLA



#	Burkolat	Szélesség	Járhatóság	HOSSZ	FEL	LE	W	IKON	HELY	c	SZ	T
<b>Dobogókő</b>												
126014	murva	turistaút	A	13 m	0 m	0 m	Balra út a kilátóhoz			C16.1.11	1	T16_1
126015	murva	turistaút	A	21 m	0 m	1 m	Balra út a kilátóhoz			C16.1.12	1	T16_1
126016	föld	turistaút	B	40 m	0 m	1 m	Balra Skunkor	SxB3-KI		C16.1.1x	1	T16_1
380797	föld	turistaút	B	453 m	2 m	11 m	Y - az új KÉK jobbra, LE				1	T16_1
380798	fű	turistaút	B	33 m	0 m	0 m						HULLA
23501	fű	turistaút	B	114 m	2 m	3 m						HULLA
380750	föld	turistaút	B	40 m	1 m	0 m			T_S-N.B2	C16.1.2x	1	T16_1
425626	aszfalt	keskeny műút	A	21 m	0 m	0 m	Jobbra út =a település határa)				1	T16_1
425627	aszfalt	keskeny műút	A	61 m	0 m	0 m			NxJ2	C16.1.3x	1	T16_1
23502	föld	szekérút	B	274 m	1 m	12 m	?				1	T16_1
903887	föld	szekérút	B	76 m	0 m	0 m	Balra út				1	T16_1
903888	föld	szekérút	B	632 m	2 m	15 m				C16.1.4x	1	T16_1
<b>Kerítés létrával</b>				1 631 m		1 631 m						
636112	?			595 m	28 m	3 m	Jobbra ösvény, balra kerítés				1	T16_1
972245	?			102 m	13 m	0 m					1	T16_1
972255	?			131 m	14 m	0 m	Balra ösvény				1	T16_1
972254	?			123 m	10 m	0 m	Balra út				1	T16_1
344040	?			128 m	19 m	0 m	Keresztező aszfaltos út			C16.1.5x	1	T16_1

Forrás: turistautak.hu

#	Burkolat	Szélesség	Járhatóság	HOSSZ	FEL	LE	W	IKON	HELY	c	SZ	T
<b>Dobogókő (folytatás)</b>												
969267	?			91 m	12 m	0 m		Szerpentin vége			1	T16_1
969262	?			133 m	0 m	28 m					1	T16_1
969263	?			237 m	0 m	50 m					1	T16_1
969265	fű	szekérút	B	47 m	0 m	6 m					1	T16_1
688465	?			964 m	90 m	0 m		Jobbról út (patak)			1	T16_1
969464	?			28 m	2 m	0 m		Balra pöcök			1	T16_1
969476	?			167 m	9 m	0 m					1	T16_1
969463	?			76 m	5 m	0 m				C16.1.6x	1	T16_1

**OKT(M) Sikárosi-rét**

2 822 m

4 453 m



	694838 föld	szekérút	B	700 m	74 m	0 m
	694837 föld	szekérút	B	223 m	35 m	0 m
	636079 föld	szekérút	B	295 m	62 m	0 m
	13287 föld	turistaút	B	437 m	41 m	0 m
	150 közepen füves	szekérút	B	124 m	0 m	11 m
	149 közepen füves	szekérút	B	1 458 m	75 m	0 m
	756 föld	keskeny műút	B	226 m	10 m	0 m

**OKT(M) Sikárosi-rét**

3 463 m

Forrás: turistautak.hu

#	Burkolat	Szélesség	Járhatóság	HOSSZ	FEL	LE	W	IKON	HELY	c	SZ	T		
Dobogókő (folytatás)														
OKT(M) Sikárosi-rét														
23481	fű	szekérút	B	174 m	2 m	1 m	Y - a KÉK balra a rét felé				1	T16_1		
23482	fű	szekérút	B	107 m	0 m	4 m	Y (balra) - a KÉK tovább egyenesen				1	T16_1		
970465	fű	szekérút	B	45 m	1 m	0 m					1	T16_1		
970466	fű	szekérút	B	39 m	0 m	0 m					1	T16_1		
918244	fű	szekérút	B	10 m	0 m	0 m	Y (jobbra) - a KÉK tovább egyenesen				1	T16_1		
204032	fű	szekérút	B	281 m	3 m	2 m	Jobbra / balra út				1	T16_1		
23484	fű	szekérút	B	94 m	5 m	0 m	A P- tovább egyenesen				C16.1.8x	1	T16_1	
OKT(M) Bükkpuszta				750 m	5 203 m									
487232	föld	szekérút	B	160 m	3 m	0 m	Y - a KÉK jobbra (jobbra kerítés !!!)				1	T16_1		
	903891	föld	ösvény	127 m	0 m	9 m	Tarvágott terület "csücske"				1	T16_1		
	903871			133 m	0 m	0 m	Vissza az eredeti útra				1	T16_1		
	903894	föld	turistaút	87 m	8 m	0 m	Jobbra forrás ???				1	T16_1		
	903893	föld	turistaút	34 m	4 m	0 m					1	T16_1		
94726				82 m	5 m	0 m	ÁTVÁGÁS a réten				1	T16_1		
23485	föld	szekérút	B	365 m	12 m	0 m					C16.1.xx	1	T16_1	
OKTx (Sikárosi eh.)				988 m	6 191 m									
37				6 191 m									1	

#	Burkolat	Szélesség	Járhatóság	HOSSZ	FEL	LE	W	IKON	HELY	c	SZ	T
Sikárosi eh.												
44123	föld	szekérút	B	72 m	3 m	0 m			T_N-N.B2	C16.2.11	1	T16_2
133020				33 m	0 m	0 m					1	
44125	aszfalt	szekérút	A	43 m	1 m	0 m						HULLA
133076	fű	szekérút	B	28 m	0 m	0 m						HULLA
133075	fű	szekérút	B	78 m	0 m	5 m				C16.2.12	1	T16_2
548828	föld	turistaút	B	991 m	31 m	20 m				C16.2.1x	1	T16_2
Kárpát-forrás (Schubert János-forrás)												
548827	föld	turistaút	B	157 m	4 m	0 m					1	T16_2
548826	föld	turistaút	B	15 m	0 m	0 m					1	T16_2
402020	föld	turistaút	B	19 m	0 m	0 m					1	T16_2
402019	föld	turistaút	B	391 m	12 m	4 m				C16.2.2x	1	T16_2
OKTx (Dömörkapu)				1 756 m	1 756 m							
958883	fű	ösvény	B	32 m	2 m	0 m	ASZFALTOS MÚÚT			C16.2.21	1	T16_2
958884	fű	szekérút	B	18 m	1 m	0 m					1	T16_2
41088	föld	turistaút	B	792 m	46 m	2 m			T_S-N.J2	C16.2.3x	1	T16_2


Forrás: turistautak.hu




#	Burkolat	Szélesség	Járhatóság	HOSSZ	FEL	LE	W	IKON	HELY	c	SZ	T
<b>Sikárosi eh. (folytatás)</b>												
278341	rossz aszfalt	keskeny műút	A	155 m	0 m	1 m	Balra ösvény				1	T16_2
278342	rossz aszfalt	keskeny műút	A	69 m	1 m	0 m			NxB3	C16.2.32	1	T16_2
278343	föld	turistaút	B	177 m	12 m	0 m					1	T16_2
278344	föld	turistaút	B	557 m	32 m	0 m				C16.2.4x	1	T16_2
<b>RIGÓ</b>				1 800 m	3 556 m							
197519	aszfalt	keskeny műút	A	27 m	1 m	0 m					1	
197520	föld	ösvény	B	72 m	0 m	12 m				C16.2.5x	1	
<b>ORSZÁGÚT</b>												
197521	föld	turistaút	B	34 m	0 m	5 m					1	
197649	aszfalt	országút	A	226 m	1 m	12 m					1	T16_2
329892	aszfalt	országút	A	111 m	0 m	9 m					1	T16_2
885171	aszfalt	országút	A	37 m	0 m	1 m				C16.2.xx	1	T16_2
<b>OKTx (Pilisszentlászló)</b>				507 m	4 063 m							
<b>21</b>				4 063 m	1							

#	Burkolat	Szélesség	Járhatóság	HOSSZ	FEL	LE	W	IKON	HELY	c	SZ	T
---	----------	-----------	------------	-------	-----	----	---	------	------	---	----	---

TARTALÉK



Forrás: [turistautak.hu](http://turistautak.hu)

#	Burkolat	Szélesség	Járhatóság	HOSSZ	FEL	LE	W	IKON	HELY	c	SZ	T
<b>Pilisszentlászló</b>												
<b>OKTx (Pilisszentlászló)</b>												
401991	aszfalt	keskeny műút	A	46 m	0 m	1 m					1	T16_3
401992	aszfalt	keskeny műút	A	63 m	0 m	0 m					1	T16_3
225	aszfalt	keskeny műút	A	92 m	1 m	0 m			NJ2	COMMENT	1	T16_3
111259	föld	szekérút	B	74 m	10 m	0 m					1	T16_3
111260	föld	turistaút	B	325 m	46 m	0 m					1	T16_3
<i>A Pkunkor keresztezi az útvonalat</i>												
817768	föld	ösvény	B	226 m	32 m	1 m					1	T16_3
817769	föld	szekérút	B	61 m	17 m	0 m					1	T16_3
817770	föld	ösvény	B	646 m	52 m	0 m					1	T16_3
197621	föld	ösvény	B	135 m	13 m	0 m					1	T16_3
197622	föld	ösvény	B	48 m	2 m	0 m					1	T16_3
<i>Balról érkezik a Pkunkor</i>												
197639	föld	szekérút	B	8 m	0 m	0 m					1	T16_3
197640	föld	szekérút	B	45 m	0 m	0 m				C16.3.3x	1	T16_3
<b>OKT(M) Szarvas-szérű</b>				<b>1 769 m</b>								

#	Burkolat	Szélesség	Járhatóság	HOSSZ	FEL	LE	W	IKON	HELY	c	SZ	T
Pilisszentlászló (folytatás)												
OKT(M) Szarvas-szérű												
380150	rossz aszfalt	keskeny műút	A	122 m	0 m	1 m					1	T16_3
817779	rossz aszfalt	keskeny műút	A	111 m	1 m	0 m					1	T16_3
817780	rossz aszfalt	keskeny műút	A	132 m	0 m	2 m					1	T16_3
817781	rossz aszfalt	keskeny műút	A	65 m	0 m	0 m					1	T16_3
13227	rossz aszfalt	keskeny műút	A	87 m	5 m	0 m			NxB3	C16.3.4x	1	T16_3
817782	föld	turistaút	B	141 m	9 m	0 m				C16.3.51	1	T16_3
817783	föld	turistaút	B	610 m	1 m	63 m				C16.3.52	1	T16_3
380149	föld	turistaút	B	64 m	0 m	5 m			T_S-N.B2	C16.3.5x	1	T16_3
806501	rossz aszfalt	szekérút	A	37 m	0 m	0 m					1	T16_3
806502	rossz aszfalt	szekérút	A	32 m	0 m	0 m				C16.3.xx	1	T16_3
OKTx (Pap-réti eh.)				1 401 m								
22				3 170 m								
Pap-réti eh.												
13421	föld	turistaút	B	17 m	0 m	0 m					1	T16_4
380146	föld	turistaút	B	51 m	3 m	0 m					1	T16_4
380147	föld	turistaút	B	295 m	14 m	2 m			T_S-N.J2	C16.4.1x	1	T16_4

Forrás: turistautak.hu



#	Burkolat	Szélesség	Járhatóság	HOSSZ	FEL	LE	W	IKON	HELY	c	SZ	T	
Pap-réti eh. (folytatás)													
931866	köves	keskeny műút	A	249 m	5 m	0 m					1	T16_4	
931867	köves	keskeny műút	A	172 m	5 m	4 m			Balra az első út	C16.4.2x	1	T16_4	
OKT(M) Pálócki-rét				784 m	784 m								
206957	föld	turistaút	B	423 m	17 m	0 m					1	T16_4	
380154	föld	turistaút	B	199 m	0 m	12 m					1	T16_4	
642279	föld	turistaút	B	909 m	47 m	27 m					1	T16_4	
642280	föld	turistaút	B	770 m	18 m	46 m				C16.4.3x	1	T16_4	
OKT(M) Vízverés nyerge				2 301 m	3 085 m								
27919	föld	ösvény	B	634 m	23 m	7 m		T_S-N.J2	C16.4.4x		1	T16_4	
806496	föld	szekérút	B	539 m	28 m	15 m		NxB3	C16.4.51		1	T16_4	
806497	föld	ösvény	B	143 m	0 m	2 m			Jobbról ösvény		1	T16_4	
806498	föld	ösvény	B	736 m	33 m	84 m			SJ3	C16.4.5x	1	T16_4	
OKT(x) Borjúfő													
18166	föld	ösvény	C	42 m	0 m	5 m			SxB3-BE		1	T16_4	
597695	föld	turistaút	B	160 m	0 m	16 m			Jobbról ösvény		1	T16_4	
597696	föld	turistaút	B	37 m	0 m	6 m			Jobbról bicikliút	T_S-N.B2	C16.4.6x	1	T16_4
OKT(M) Visegrádi-kapu				2 291 m	5 376 m								

# Burkolat	Szélesség	Járhatóság	HOSSZ	FEL	LE	W	IKON	HELY	c	SZ	T
Pap-réti eh. (folytatás)											
OKT(M) Visegrádi-kapu											
678491 föld	szekérút	B	18 m	0 m	3 m	Jobbra út				1	T16_4
678492 föld	szekérút	B	28 m	0 m	0 m	Jobbra út				1	T16_4
932739 föld	szekérút	B	240 m	9 m	0 m	Jobbra út ???			C16.4.73	1	T16_4
932740 föld	szekérút	B	88 m	1 m	0 m	Sóstói-rét			C16.4.74	1	T16_4
829670 föld	szekérút	B	97 m	0 m	0 m	Y -a KÉK balra			C16.4.75	1	T16_4
206939 föld	szekérút	B	1 235 m	108 m	16 m			T_N-N.B2	C16.4.7x	1	T16_4
206936 föld	keskeny műút	B	34 m	0 m	3 m	Y -a KÉK balra			C16.4.81	1	T16_4
678494 föld	keskeny műút	B	271 m	2 m	5 m	Jobbra "összekötő" út				1	T16_4
953191 föld	keskeny műút	B	24 m	1 m	0 m	Y - a KÉK tovább egyenesen				1	T16_4
953192 föld	keskeny műút	B	267 m	26 m	0 m	Y - a KÉK jobbra (RÉT széle)			COMMENT	1	T16_4
953185 föld	keskeny műút	B	31 m	3 m	0 m	Balról ösvény (háromszög)				1	T16_4
953186 föld	keskeny műút	B	378 m	0 m	16 m	Jobbra ösvény a bobpályához				1	T16_4
70256 föld	keskeny műút	B	120 m	1 m	1 m	Balról út				1	T16_4
402011 föld	szekérút	B	28 m	0 m	0 m				C16.4.8x	1	T16_4
ASZFALTOS BEKÖTŐ ÚT											
440381 aszfalt	keskeny műút	A	14 m	0 m	0 m	+ ORSZÁGÚT				1	T16_4
13279 aszfalt	keskeny műút	A	29 m	0 m	0 m	A KÉK balra tovább			C16.4.xx	1	T16_4
OKTx (Nagyvillám)			2 902 m	8 278 m							
32			8 278 m								

#	Burkolat	Szélesség	Járhatóság	HOSSZ	FEL	LE	W	IKON	HELY	c	SZ	T
<b>Nagyvillám</b>												
13280	fű	ösvény	B	61 m	0 m	1 m			T_S-N.B2		1	T16_5
953161	föld	keskeny műút	B	47 m	0 m	2 m	Y	-a KÉK jobbra			1	T16_5
853162	föld	turistaút	B	624 m	16 m	48 m		Jobbról csatlakozik a Krom			1	T16_5
49561	beton lépcső	turistaút	A	43 m	1 m	0 m	PARKOLÓ				1	T16_5
49562	térkő	turistaút	A	30 m	1 m	0 m				C16.5.1x	1	T16_5

**OKT(x) Visegrád, vár**

49563	sziklás	turistaút	B	301 m	1 m	48 m					1	T16_5
806505	sziklás	turistaút	B	282 m	0 m	58 m					1	T16_5
806506	sziklás	turistaút	B	117 m	0 m	19 m					1	T16_5
806507	sziklás	turistaút	B	123 m	0 m	10 m					1	T16_5
351040	sziklás	turistaút	B	43 m	2 m	2 m					1	T16_5
351041	sziklás	turistaút	B	43 m	0 m	6 m					1	T16_5
351042	sziklás	turistaút	B	226 m	0 m	33 m					1	T16_5
351043	sziklás	turistaút	B	24 m	0 m	5 m					1	T16_5
806503	sziklás	turistaút	B	21 m	0 m	1 m					1	T16_5
806504	sziklás	turistaút	B	108 m	0 m	11 m				C16.5.2x	1	T16_5

**PANORÁMA ÚT**

**Forrás:** turistautak.hu

# Burkolat	Szélesség	Járhatóság	HOSSZ	FEL	LE	W	IKON	HELY	c	SZ	T
<b>Nagyvillám (folytatás)</b>											
48 aszfalt	országút	A	7 m	0 m	0 m					1	T16_5
52 aszfalt	országút	A	164 m	0 m	5 m					1	T16_5
10897 aszfalt	országút	A	222 m	0 m	4 m				C16.5.xx	1	T16_5

**OKTx (Visegrád)**

Σ **18** **2 486 m** **1**

**Visegrád, komp**

930810 térkő	turistaút	A	23 m	0 m	1 m					1	
930811 térkő	turistaút	A	9 m	0 m	0 m					1	
13277 beton	keskeny műút	A	29 m	0 m	1 m					1	
1520 fém	keskeny műút	A	265 m	0 m	0 m					1	
1521 fém	keskeny műút	A	237 m	0 m	3 m					1	
8596 aszfalt	országút	A	38 m	0 m	1 m	FEL				1	
8595 aszfalt	országút	A	51 m	0 m	0 m	JOBBRA				1	
8594 aszfalt	országút	A	74 m	0 m	2 m					1	
8593 aszfalt	országút	A	133 m	0 m	3 m					1	
8592 aszfalt	országút	A	14 m	0 m	0 m					1	
8591 aszfalt	országút	A	31 m	0 m	1 m					1	
856310 aszfalt	országút	A	30 m	0 m	1 m					1	
856309 aszfalt	országút	A	25 m	0 m	0 m					1	

**959 m**